

Приложение № 1  
к правилам землепользования и застройки  
Алексеевского сельского поселения  
Грибановского муниципального района  
Воронежской области

**СВЕДЕНИЯ О ГРАНИЦАХ ТЕРРИТОРИАЛЬНЫХ ЗОН,  
СОДЕРЖАЩИЕ ГРАФИЧЕСКОЕ ОПИСАНИЕ МЕСТОПОЛОЖЕНИЯ  
ГРАНИЦ ТЕРРИТОРИАЛЬНЫХ ЗОН, ПЕРЕЧЕНЬ КООРДИНАТ  
ХАРАКТЕРНЫХ ТОЧЕК ГРАНИЦ ТЕРРИТОРИАЛЬНЫХ ЗОН  
СЕЛА АЛЕКСЕЕВКА**

## ОПИСАНИЕ МЕСТОПОЛОЖЕНИЯ ГРАНИЦ

Зона застройки индивидуальными жилыми домами села Алексеевка - Ж1/1

---

(наименование объекта, местоположение границ которого описано  
(далее - объект)

## Раздел 1

Сведения об объекте		
№ п/п	Характеристики объекта	Описание характеристик
1	2	3
1	Местоположение объекта	Воронежская область, Грибановский муниципальный район, Алексеевское сельское поселение, село Алексеевка
2	Площадь объекта $\pm$ величина погрешности определения площади ( $P \pm \Delta P$ )	2133092 $\pm$ 25559 м <sup>2</sup>
3	Иные характеристики объекта	-

## Раздел 2

Сведения о местоположении границ объекта					
1. Система координат: МСК - 36, зона 2					
2. Сведения о характерных точках границ объекта					
Обозначение характерных точек границ	Координаты, м		Метод определения координат характерной точки	Средняя квадратическая погрешность положения характерной точки (Mt), м	Описание обозначения точки на местности (при наличии)
	X	Y			
1	2	3	4	5	6
1	507964.42	2285329.27	Картометрический	5.00	-
2	507972.80	2285386.69	Картометрический	5.00	-
3	508021.24	2285557.28	Картометрический	5.00	-
4	508100.12	2285543.28	Картометрический	5.00	-
5	508249.10	2285514.39	Картометрический	5.00	-
6	508265.52	2285704.00	Картометрический	5.00	-
7	508333.28	2285714.93	Аналитический	0.10	-
8	508357.29	2285898.98	Аналитический	0.10	-
9	508363.85	2285949.30	Картометрический	5.00	-
10	508324.96	2285973.97	Аналитический	0.10	-
11	508292.63	2285994.47	Аналитический	0.10	-
12	508188.34	2286034.69	Аналитический	0.10	-
13	507662.05	2286223.44	Аналитический	0.10	-
14	507603.38	2286246.62	Аналитический	0.10	-
15	507587.51	2286260.04	Картометрический	5.00	-
16	507522.84	2286273.02	Картометрический	5.00	-
17	507431.92	2286288.92	Картометрический	5.00	-
18	507084.94	2286393.93	Картометрический	5.00	-
19	506983.15	2286429.89	Картометрический	5.00	-
20	506878.36	2286459.92	Картометрический	5.00	-
21	506806.08	2286487.66	Картометрический	5.00	-
22	506705.98	2286535.37	Картометрический	5.00	-
23	506423.13	2286648.74	Картометрический	5.00	-
24	506408.78	2286653.22	Картометрический	5.00	-
25	506389.22	2286659.75	Картометрический	5.00	-
26	506374.41	2286665.11	Картометрический	5.00	-
27	506303.23	2286692.27	Аналитический	0.10	-
28	506175.42	2286738.21	Аналитический	0.10	-
29	506021.13	2286757.02	Аналитический	0.10	-
30	505929.74	2286753.24	Аналитический	0.10	-
31	505865.24	2286509.26	Аналитический	0.10	-
32	505864.13	2286505.06	Картометрический	5.00	-
33	505976.31	2286481.91	Картометрический	5.00	-
34	506002.52	2286476.79	Картометрический	5.00	-
35	506056.22	2286468.50	Картометрический	5.00	-
36	506109.20	2286460.60	Картометрический	5.00	-
37	506165.26	2286446.52	Картометрический	5.00	-

1	2	3	4	5	6
38	506245.40	2286421.59	Картометрический	5.00	-
39	506280.30	2286410.73	Картометрический	5.00	-
40	506325.65	2286394.10	Картометрический	5.00	-
41	506364.91	2286375.41	Картометрический	5.00	-
42	506390.73	2286354.40	Аналитический	0.10	-
43	506577.18	2286289.76	Аналитический	0.10	-
44	506685.85	2286252.81	Аналитический	0.10	-
45	506899.18	2286182.13	Аналитический	0.10	-
46	507087.30	2286120.04	Аналитический	0.10	-
47	507081.35	2286103.05	Аналитический	0.10	-
48	507065.21	2286062.20	Картометрический	5.00	-
49	507053.51	2286027.35	Картометрический	5.00	-
50	506975.35	2286055.45	Картометрический	5.00	-
51	506996.93	2286130.90	Картометрический	5.00	-
52	506893.52	2286165.04	Аналитический	0.10	-
53	506680.13	2286235.75	Аналитический	0.10	-
54	506610.09	2286259.55	Картометрический	5.00	-
55	506578.72	2286169.53	Картометрический	5.00	-
56	506548.63	2286104.17	Картометрический	5.00	-
57	506522.56	2286068.42	Картометрический	5.00	-
58	506455.50	2286116.92	Картометрический	5.00	-
59	506405.15	2286154.77	Картометрический	5.00	-
60	506341.53	2286203.52	Картометрический	5.00	-
61	506274.78	2286251.66	Картометрический	5.00	-
62	506294.27	2286349.55	Картометрический	5.00	-
63	506133.07	2286361.91	Аналитический	0.10	-
64	506069.20	2286366.48	Аналитический	0.10	-
65	506054.85	2286367.61	Аналитический	0.10	-
66	506047.25	2286366.57	Аналитический	0.10	-
67	506041.84	2286363.73	Аналитический	0.10	-
68	506034.98	2286357.48	Аналитический	0.10	-
69	506030.03	2286352.28	Аналитический	0.10	-
70	506026.29	2286340.98	Аналитический	0.10	-
71	506002.18	2286249.37	Аналитический	0.10	-
72	505964.66	2286106.51	Аналитический	0.10	-
73	505954.18	2286082.26	Аналитический	0.10	-
74	505937.93	2286061.66	Аналитический	0.10	-
75	505905.49	2286029.75	Аналитический	0.10	-
76	505819.53	2285936.80	Аналитический	0.10	-
77	505740.59	2285850.84	Аналитический	0.10	-
78	505763.17	2285827.47	Картометрический	5.00	-
79	505596.99	2285607.29	Картометрический	5.00	-
80	505622.62	2285525.19	Картометрический	5.00	-
81	505635.60	2285402.91	Картометрический	5.00	-
82	505680.08	2285359.07	Картометрический	5.00	-
83	505720.94	2285321.62	Картометрический	5.00	-
84	505779.65	2285327.70	Аналитический	2.50	-
85	505790.49	2285330.46	Картометрический	5.00	-
86	505794.13	2285333.51	Картометрический	5.00	-
87	505868.57	2285368.37	Картометрический	5.00	-
88	505933.58	2285427.73	Картометрический	5.00	-

1	2	3	4	5	6
89	505974.10	2285521.95	Картометрический	5.00	-
90	505995.33	2285641.95	Картометрический	5.00	-
91	506014.22	2285686.93	Картометрический	5.00	-
92	506145.51	2285584.37	Картометрический	5.00	-
93	506198.17	2285495.54	Картометрический	5.00	-
94	506254.36	2285447.21	Картометрический	5.00	-
95	506338.73	2285491.76	Картометрический	5.00	-
96	506447.63	2285577.16	Картометрический	5.00	-
97	506463.51	2285603.01	Картометрический	5.00	-
98	506472.48	2285628.15	Картометрический	5.00	-
99	506529.14	2285676.63	Картометрический	5.00	-
100	506552.81	2285702.55	Картометрический	5.00	-
101	506552.72	2285734.16	Картометрический	5.00	-
102	506520.13	2285763.14	Картометрический	5.00	-
103	506528.34	2285787.21	Картометрический	5.00	-
104	506590.54	2285743.50	Картометрический	5.00	-
105	506634.56	2285758.43	Картометрический	5.00	-
106	506669.86	2285776.62	Картометрический	5.00	-
107	506700.26	2285768.16	Картометрический	5.00	-
108	506711.40	2285809.06	Картометрический	5.00	-
109	506734.47	2285830.67	Картометрический	5.00	-
110	506774.42	2285835.95	Картометрический	5.00	-
111	506795.32	2285842.60	Картометрический	5.00	-
112	506801.35	2285856.38	Картометрический	5.00	-
113	506804.94	2285892.07	Картометрический	5.00	-
114	506795.12	2285924.18	Картометрический	5.00	-
115	506786.65	2285969.86	Картометрический	5.00	-
116	506789.11	2285985.61	Картометрический	5.00	-
117	506805.01	2285989.22	Картометрический	5.00	-
118	506820.01	2285978.70	Картометрический	5.00	-
119	506841.92	2285944.34	Картометрический	5.00	-
120	506859.31	2285906.37	Картометрический	5.00	-
121	506886.39	2285880.24	Картометрический	5.00	-
122	506914.25	2285874.00	Картометрический	5.00	-
123	506929.37	2285934.71	Картометрический	5.00	-
124	506971.72	2285936.37	Картометрический	5.00	-
125	506989.40	2285966.32	Картометрический	5.00	-
126	507025.52	2285967.95	Картометрический	5.00	-
127	506988.76	2285878.52	Картометрический	5.00	-
128	507028.83	2285916.25	Картометрический	5.00	-
129	507056.24	2285912.64	Картометрический	5.00	-
130	507084.46	2285882.38	Картометрический	5.00	-
131	507150.04	2285843.38	Картометрический	5.00	-
132	507259.04	2285805.87	Картометрический	5.00	-
133	507255.40	2285731.90	Картометрический	5.00	-
134	507248.97	2285704.78	Картометрический	5.00	-
135	507115.58	2285741.17	Картометрический	5.00	-
136	507092.00	2285730.38	Картометрический	5.00	-
137	507024.83	2285735.71	Картометрический	5.00	-
138	506963.52	2285758.36	Картометрический	5.00	-
139	506863.59	2285780.07	Картометрический	5.00	-

1	2	3	4	5	6
140	506842.52	2285763.78	Картометрический	5.00	-
141	506810.05	2285737.89	Картометрический	5.00	-
142	506802.80	2285710.93	Картометрический	5.00	-
143	506787.32	2285687.65	Картометрический	5.00	-
144	506766.52	2285683.22	Картометрический	5.00	-
145	506754.03	2285682.16	Картометрический	5.00	-
146	506744.68	2285678.83	Картометрический	5.00	-
147	506733.20	2285677.50	Картометрический	5.00	-
148	506723.64	2285683.48	Картометрический	5.00	-
149	506685.71	2285713.62	Картометрический	5.00	-
150	506649.01	2285715.49	Картометрический	5.00	-
151	506612.23	2285678.40	Картометрический	5.00	-
152	506582.76	2285654.94	Картометрический	5.00	-
153	506562.72	2285623.37	Картометрический	5.00	-
154	506555.98	2285602.31	Картометрический	5.00	-
155	506535.10	2285534.03	Картометрический	5.00	-
156	506513.42	2285497.47	Картометрический	5.00	-
157	506696.58	2285452.66	Аналитический	0.10	-
158	506708.03	2285538.93	Аналитический	0.10	-
159	506858.29	2285502.08	Аналитический	0.10	-
160	507165.87	2285443.24	Аналитический	0.10	-
161	507430.87	2285403.34	Аналитический	0.10	-
162	507748.72	2285355.48	Аналитический	0.10	-
1	507964.42	2285329.27	Картометрический	5.00	-
163	507347.04	2285706.62	Картометрический	5.00	-
164	507351.77	2285737.05	Картометрический	5.00	-
165	507314.07	2285749.16	Картометрический	5.00	-
166	507309.30	2285718.54	Картометрический	5.00	-
167	507326.68	2285709.85	Картометрический	5.00	-
163	507347.04	2285706.62	Картометрический	5.00	-
3. Сведения о характерных точках части (частей) границы объекта					
Обозначение характерных точек части границы	Координаты, м		Метод определения координат характерной точки	Средняя квадратическая погрешность положения характерной точки (Mt), м	Описание обозначения точки на местности (при наличии)
	X	Y			
1	2	3	4	5	6
Часть №					
-	-	-	-	-	-





Масштаб 1:5000

- Используемые условные знаки и обозначения:
- граница территориальной зоны
  - граница муниципального образования
  - характеристическая точка границ территориальной зоны

Руководитель БУВО «Нормативно-проектный центр»  
Подпись: Ю.В. Шалагина Дата: 19 мая 2021 г.  
Место для отписки (подпись) лица, составившего описание местоположения границ объекта





## ОПИСАНИЕ МЕСТОПОЛОЖЕНИЯ ГРАНИЦ

## Общественно-деловая зона села Алексеевка - ОД/1

---

(наименование объекта, местоположение границ которого описано  
(далее - объект)

## Раздел 1

Сведения об объекте		
№ п/п	Характеристики объекта	Описание характеристик
1	2	3
1	Местоположение объекта	Воронежская область, Грибановский муниципальный район, Алексеевское сельское поселение, село Алексеевка
2	Площадь объекта $\pm$ величина погрешности определения площади ( $P \pm \Delta P$ )	55183 $\pm$ 4111 м <sup>2</sup>
3	Иные характеристики объекта	-

## Раздел 2

Сведения о местоположении границ объекта					
1. Система координат: МСК - 36, зона 2					
2. Сведения о характерных точках границ объекта					
Обозначение характерных точек границ	Координаты, м		Метод определения координат характерной точки	Средняя квадратическая погрешность положения характерной точки (Mt), м	Описание обозначения точки на местности (при наличии)
	X	Y			
1	2	3	4	5	6
1	506988.76	2285878.52	Картометрический	5.00	-
2	507025.52	2285967.95	Картометрический	5.00	-
3	506989.40	2285966.32	Картометрический	5.00	-
4	506971.72	2285936.37	Картометрический	5.00	-
5	506929.37	2285934.71	Картометрический	5.00	-
6	506914.25	2285874.00	Картометрический	5.00	-
1	506988.76	2285878.52	Картометрический	5.00	-
7	507053.51	2286027.35	Картометрический	5.00	-
8	507065.21	2286062.20	Картометрический	5.00	-
9	507015.61	2286077.39	Картометрический	5.00	-
10	507018.26	2286087.25	Картометрический	5.00	-
11	507007.07	2286091.32	Картометрический	5.00	-
12	507017.67	2286124.06	Картометрический	5.00	-
13	506996.93	2286130.90	Картометрический	5.00	-
14	506975.35	2286055.45	Картометрический	5.00	-
7	507053.51	2286027.35	Картометрический	5.00	-
15	506522.56	2286068.42	Картометрический	5.00	-
16	506548.63	2286104.17	Картометрический	5.00	-
17	506578.72	2286169.53	Картометрический	5.00	-
18	506610.09	2286259.55	Картометрический	5.00	-
19	506571.34	2286272.74	Аналитический	0.10	-
20	506496.06	2286298.82	Картометрический	5.00	-
21	506457.57	2286174.71	Картометрический	5.00	-
22	506412.27	2286200.20	Картометрический	5.00	-
23	506426.77	2286245.06	Картометрический	5.00	-
24	506453.03	2286313.74	Картометрический	5.00	-
25	506386.17	2286336.93	Аналитический	0.10	-
26	506351.05	2286343.20	Аналитический	0.10	-
27	506316.42	2286347.86	Аналитический	0.10	-
28	506294.27	2286349.55	Картометрический	5.00	-
29	506274.78	2286251.66	Картометрический	5.00	-



1	2	3	4	5	6
30	506341.53	2286203.52	Картометрический	5.00	-
31	506405.15	2286154.77	Картометрический	5.00	-
32	506455.50	2286116.92	Картометрический	5.00	-
15	506522.56	2286068.42	Картометрический	5.00	-
3. Сведения о характерных точках части (частей) границы объекта					
Обозначение характерных точек части границы	Координаты, м		Метод определения координат характерной точки	Средняя квадратическая погрешность положения характерной точки (M <sub>t</sub> ), м	Описание обозначения точки на местности (при наличии)
	X	Y			
1	2	3	4	5	6
Часть №					
-	-	-	-	-	-





Масштаб 1:2000

Используемые условные знаки и обозначения:

-  границы территориальной зоны
-  характерная точка границ территориальной зоны

Руководитель БУВО «Нормативно-проектный центр»  
Подпись  Ю.В. Шалыгина Дата « 19 » мая 2021 г.  
Место для оттиска печати (при наличии) лица, составившего описание местоположения границ объекта



## ОПИСАНИЕ МЕСТОПОЛОЖЕНИЯ ГРАНИЦ

Зона улиц, дорог, инженерной и транспортной инфраструктуры села Алексеевка - ИТ1/1

(наименование объекта, местоположение границ которого описано  
(далее - объект)

## Раздел 1

Сведения об объекте		
№ п/п	Характеристики объекта	Описание характеристик
1	2	3
1	Местоположение объекта	Воронежская область, Грибановский муниципальный район, Алексеевское сельское поселение, село Алексеевка
2	Площадь объекта $\pm$ величина погрешности определения площади ( $P \pm \Delta P$ )	40608 $\pm$ 3526 м <sup>2</sup>
3	Иные характеристики объекта	-

## Раздел 2

Сведения о местоположении границ объекта					
1. Система координат: МСК - 36, зона 2					
2. Сведения о характерных точках границ объекта					
Обозначение характерных точек границ	Координаты, м		Метод определения координат характерной точки	Средняя квадратическая погрешность положения характерной точки (Mt), м	Описание обозначения точки на местности (при наличии)
	X	Y			
1	2	3	4	5	6
1	507081.35	2286103.05	Аналитический	0.10	-
2	507087.30	2286120.04	Аналитический	0.10	-
3	506899.18	2286182.13	Аналитический	0.10	-
4	506685.85	2286252.81	Аналитический	0.10	-
5	506577.18	2286289.76	Аналитический	0.10	-
6	506390.73	2286354.40	Аналитический	0.10	-
7	506353.83	2286360.99	Аналитический	0.10	-
8	506318.37	2286365.77	Аналитический	0.10	-
9	506287.46	2286366.13	Аналитический	0.10	-
10	506271.72	2286367.31	Картометрический	5.00	-
11	506182.66	2286373.91	Картометрический	5.00	-
12	506071.00	2286382.17	Аналитический	0.10	-
13	506046.45	2286383.57	Аналитический	0.10	-
14	506038.02	2286382.30	Аналитический	0.10	-
15	506032.68	2286379.92	Аналитический	0.10	-
16	506029.35	2286376.42	Аналитический	0.10	-
17	506023.18	2286351.24	Аналитический	0.10	-
18	505956.54	2286096.85	Аналитический	0.10	-
19	505942.21	2286074.36	Аналитический	0.10	-
20	505886.17	2286014.63	Аналитический	0.10	-
21	505726.11	2285842.19	Аналитический	0.10	-
22	505567.12	2285673.44	Аналитический	0.10	-
23	505437.43	2285534.16	Аналитический	0.10	-
24	505409.71	2285504.47	Аналитический	0.10	-
25	505411.07	2285499.74	Аналитический	0.10	-
26	505417.14	2285506.37	Аналитический	0.10	-
27	505470.13	2285562.64	Аналитический	0.10	-
28	505489.08	2285555.54	Картометрический	5.00	-
29	505499.94	2285550.60	Картометрический	5.00	-
30	505508.43	2285543.08	Картометрический	5.00	-
31	505516.08	2285536.40	Картометрический	5.00	-
32	505555.32	2285580.26	Картометрический	5.00	-
33	505518.34	2285613.54	Картометрический	5.00	-
34	505616.11	2285717.19	Аналитический	0.10	-
35	505740.59	2285850.84	Аналитический	0.10	-

1	2	3	4	5	6
36	505819.53	2285936.80	Аналитический	0.10	-
37	505905.49	2286029.75	Аналитический	0.10	-
38	505937.93	2286061.66	Аналитический	0.10	-
39	505954.18	2286082.26	Аналитический	0.10	-
40	505964.66	2286106.51	Аналитический	0.10	-
41	506002.18	2286249.37	Аналитический	0.10	-
42	506026.29	2286340.98	Аналитический	0.10	-
43	506030.03	2286352.28	Аналитический	0.10	-
44	506034.98	2286357.48	Аналитический	0.10	-
45	506041.84	2286363.73	Аналитический	0.10	-
46	506047.25	2286366.57	Аналитический	0.10	-
47	506054.85	2286367.61	Аналитический	0.10	-
48	506069.20	2286366.48	Аналитический	0.10	-
49	506133.07	2286361.91	Аналитический	0.10	-
50	506294.27	2286349.55	Картометрический	5.00	-
51	506316.42	2286347.86	Аналитический	0.10	-
52	506351.05	2286343.20	Аналитический	0.10	-
53	506386.17	2286336.93	Аналитический	0.10	-
54	506453.03	2286313.74	Картометрический	5.00	-
55	506496.06	2286298.82	Картометрический	5.00	-
56	506571.34	2286272.74	Аналитический	0.10	-
57	506610.09	2286259.55	Картометрический	5.00	-
58	506680.13	2286235.75	Аналитический	0.10	-
59	506893.52	2286165.04	Аналитический	0.10	-
60	506996.93	2286130.90	Картометрический	5.00	-
61	507017.67	2286124.06	Картометрический	5.00	-
1	507081.35	2286103.05	Аналитический	0.10	-
62	505459.01	2285279.82	Аналитический	2.50	-
63	505470.82	2285297.73	Аналитический	2.50	-
64	505435.51	2285414.22	Аналитический	2.50	-
65	505379.56	2285446.99	Аналитический	2.50	-
66	505314.35	2285370.19	Аналитический	2.50	-
62	505459.01	2285279.82	Аналитический	2.50	-
3. Сведения о характерных точках части (частей) границы объекта					
Обозначение характерных точек части границы	Координаты, м		Метод определения координат характерной точки	Средняя квадратическая погрешность положения характерной точки (Mt), м	Описание обозначения точки на местности (при наличии)
	X	Y			
1	2	3	4	5	6
Часть №					
-	-	-	-	-	-







Масштаб 1:5000

Используемые условные знаки и обозначения:

- границы территориальной зоны
- границы муниципального образования
- характерная точка границ территориальной зоны

Руководитель БУВО «Нормативно-проектный центр»  
 Подпись  Ю.В.Шальгина Дата « 19 » мая 2021 г.  
 Место для оттиска печати (при наличии) лица, составившего описание местоположения границ объекта



## ОПИСАНИЕ МЕСТОПОЛОЖЕНИЯ ГРАНИЦ

Зона сельскохозяйственного использования в границах населенного пункта  
села Алексеевка - СХ1/1

(наименование объекта, местоположение границ которого описано  
(далее - объект)

## Раздел 1

Сведения об объекте		
1	Характеристики объекта	Описание характеристик
1	2	3
1	Местоположение объекта	Воронежская область, Грибановский муниципальный район, Алексеевское сельское поселение, село Алексеевка
2	Площадь объекта $\pm$ величина погрешности определения площади ( $P \pm \Delta P$ )	377103 +/-10747 м <sup>2</sup>
3	Иные характеристики объекта	-

## Раздел 2

Сведения о местоположении границ объекта					
1. Система координат: МСК - 36, зона 2					
2. Сведения о характерных точках границ объекта					
Обозначение характерных точек границ	Координаты, м		Метод определения координат характерной точки	Средняя квадратическая погрешность положения характерной точки (Mt), м	Описание обозначения точки на местности (при наличии)
	X	Y			
1	2	3	4	5	6
1	508270.16	2285292.11	Аналитический	0.10	-
2	508280.44	2285309.75	Аналитический	0.10	-
3	508304.66	2285495.45	Аналитический	0.10	-
4	508317.60	2285594.66	Аналитический	0.10	-
5	508333.28	2285714.93	Аналитический	0.10	-
6	508265.52	2285704.00	Картометрический	5.00	-
7	508249.10	2285514.39	Картометрический	5.00	-
8	508100.12	2285543.28	Картометрический	5.00	-
9	508021.24	2285557.28	Картометрический	5.00	-
10	507972.80	2285386.69	Картометрический	5.00	-
11	507964.42	2285329.27	Картометрический	5.00	-
12	508256.71	2285293.74	Аналитический	0.10	-
1	508270.16	2285292.11	Аналитический	0.10	-
13	507748.89	2286531.21	Картометрический	5.00	-
14	507763.42	2286552.74	Картометрический	5.00	-
15	507708.81	2286774.16	Картометрический	5.00	-
16	507691.61	2286790.37	Картометрический	5.00	-
17	507658.17	2286792.65	Картометрический	5.00	-
18	507488.61	2286685.28	Картометрический	5.00	-
19	507400.20	2286705.67	Картометрический	5.00	-
20	507363.41	2286667.29	Картометрический	5.00	-
21	507318.79	2286662.90	Картометрический	5.00	-
22	507244.11	2286678.97	Картометрический	5.00	-
23	507200.74	2286665.63	Картометрический	5.00	-
24	507335.09	2286636.06	Картометрический	5.00	-
25	507405.29	2286641.49	Картометрический	5.00	-
26	507585.14	2286589.27	Картометрический	5.00	-
27	507595.82	2286631.93	Картометрический	5.00	-
28	507657.83	2286622.69	Картометрический	5.00	-
29	507652.22	2286517.48	Картометрический	5.00	-
13	507748.89	2286531.21	Картометрический	5.00	-
30	507248.97	2285704.78	Картометрический	5.00	-
31	507255.40	2285731.90	Картометрический	5.00	-
32	507259.04	2285805.87	Картометрический	5.00	-
33	507150.04	2285843.38	Картометрический	5.00	-
34	507084.46	2285882.38	Картометрический	5.00	-
35	507056.24	2285912.64	Картометрический	5.00	-

1	2	3	4	5	6
36	507028.83	2285916.25	Картометрический	5.00	-
37	506988.76	2285878.52	Картометрический	5.00	-
38	506914.25	2285874.00	Картометрический	5.00	-
39	506886.39	2285880.24	Картометрический	5.00	-
40	506859.31	2285906.37	Картометрический	5.00	-
41	506841.92	2285944.34	Картометрический	5.00	-
42	506820.01	2285978.70	Картометрический	5.00	-
43	506805.01	2285989.22	Картометрический	5.00	-
44	506789.11	2285985.61	Картометрический	5.00	-
45	506786.65	2285969.86	Картометрический	5.00	-
46	506795.12	2285924.18	Картометрический	5.00	-
47	506804.94	2285892.07	Картометрический	5.00	-
48	506801.35	2285856.38	Картометрический	5.00	-
49	506795.32	2285842.60	Картометрический	5.00	-
50	506774.42	2285835.95	Картометрический	5.00	-
51	506734.47	2285830.67	Картометрический	5.00	-
52	506711.40	2285809.06	Картометрический	5.00	-
53	506700.26	2285768.16	Картометрический	5.00	-
54	506669.86	2285776.62	Картометрический	5.00	-
55	506634.56	2285758.43	Картометрический	5.00	-
56	506590.54	2285743.50	Картометрический	5.00	-
57	506528.34	2285787.21	Картометрический	5.00	-
58	506520.13	2285763.14	Картометрический	5.00	-
59	506552.72	2285734.16	Картометрический	5.00	-
60	506552.81	2285702.55	Картометрический	5.00	-
61	506529.14	2285676.63	Картометрический	5.00	-
62	506472.48	2285628.15	Картометрический	5.00	-
63	506463.51	2285603.01	Картометрический	5.00	-
64	506447.63	2285577.16	Картометрический	5.00	-
65	506338.73	2285491.76	Картометрический	5.00	-
66	506254.36	2285447.21	Картометрический	5.00	-
67	506198.17	2285495.54	Картометрический	5.00	-
68	506145.51	2285584.37	Картометрический	5.00	-
69	506014.22	2285686.93	Картометрический	5.00	-
70	505995.33	2285641.95	Картометрический	5.00	-
71	505974.10	2285521.95	Картометрический	5.00	-
72	505933.58	2285427.73	Картометрический	5.00	-
73	505868.57	2285368.37	Картометрический	5.00	-
74	505794.13	2285333.51	Картометрический	5.00	-
75	505790.49	2285330.46	Картометрический	5.00	-
76	505856.81	2285347.30	Аналитический	2.50	-
77	505934.15	2285366.95	Аналитический	2.50	-
78	505968.40	2285380.95	Аналитический	2.50	-
79	506006.40	2285415.45	Аналитический	2.50	-
80	506040.32	2285431.93	Картометрический	5.00	-
81	506070.77	2285452.74	Картометрический	5.00	-
82	506090.82	2285493.33	Картометрический	5.00	-
83	506098.60	2285544.28	Картометрический	5.00	-
84	506110.72	2285568.12	Картометрический	5.00	-
85	506141.25	2285529.68	Картометрический	5.00	-
86	506126.90	2285504.75	Картометрический	5.00	-
87	506223.29	2285370.04	Аналитический	0.10	-

1	2	3	4	5	6
88	506232.14	2285357.98	Аналитический	0.10	-
89	506330.19	2285402.09	Аналитический	0.10	-
90	506478.32	2285506.05	Аналитический	0.10	-
91	506513.42	2285497.47	Картометрический	5.00	-
92	506535.10	2285534.03	Картометрический	5.00	-
93	506555.98	2285602.31	Картометрический	5.00	-
94	506562.72	2285623.37	Картометрический	5.00	-
95	506582.76	2285654.94	Картометрический	5.00	-
96	506612.23	2285678.40	Картометрический	5.00	-
97	506649.01	2285715.49	Картометрический	5.00	-
98	506685.71	2285713.62	Картометрический	5.00	-
99	506723.64	2285683.48	Картометрический	5.00	-
100	506733.20	2285677.50	Картометрический	5.00	-
101	506744.68	2285678.83	Картометрический	5.00	-
102	506754.03	2285682.16	Картометрический	5.00	-
103	506766.52	2285683.22	Картометрический	5.00	-
104	506787.32	2285687.65	Картометрический	5.00	-
105	506802.80	2285710.93	Картометрический	5.00	-
106	506810.05	2285737.89	Картометрический	5.00	-
107	506842.52	2285763.78	Картометрический	5.00	-
108	506863.59	2285780.07	Картометрический	5.00	-
109	506963.52	2285758.36	Картометрический	5.00	-
110	507024.83	2285735.71	Картометрический	5.00	-
111	507092.00	2285730.38	Картометрический	5.00	-
112	507115.58	2285741.17	Картометрический	5.00	-
30	507248.97	2285704.78	Картометрический	5.00	-
113	506390.73	2286354.40	Аналитический	0.10	-
114	506364.91	2286375.41	Картометрический	5.00	-
115	506325.65	2286394.10	Картометрический	5.00	-
116	506280.30	2286410.73	Картометрический	5.00	-
117	506245.40	2286421.59	Картометрический	5.00	-
118	506165.26	2286446.52	Картометрический	5.00	-
119	506109.20	2286460.60	Картометрический	5.00	-
120	506056.22	2286468.50	Картометрический	5.00	-
121	506002.52	2286476.79	Картометрический	5.00	-
122	505976.31	2286481.91	Аналитический	0.10	-
123	505973.95	2286457.01	Аналитический	0.10	-
124	506063.72	2286451.13	Аналитический	0.10	-
125	506159.07	2286435.49	Картометрический	5.00	-
126	506192.94	2286429.45	Картометрический	5.00	-
127	506191.72	2286422.83	Картометрический	5.00	-
128	506195.40	2286421.89	Картометрический	5.00	-
129	506277.49	2286401.04	Картометрический	5.00	-
130	506271.84	2286369.34	Картометрический	5.00	-
131	506271.72	2286367.31	Картометрический	5.00	-
132	506287.46	2286366.13	Аналитический	0.10	-
133	506318.37	2286365.77	Аналитический	0.10	-
134	506353.83	2286360.99	Аналитический	0.10	-
113	506390.73	2286354.40	Аналитический	0.10	-

1	2	3	4	5	6
135	505720.94	2285321.62	Картометрический	5.00	-
136	505680.08	2285359.07	Картометрический	5.00	-
137	505635.60	2285402.91	Картометрический	5.00	-
138	505622.62	2285525.19	Картометрический	5.00	-
139	505596.99	2285607.29	Картометрический	5.00	-
140	505763.17	2285827.47	Картометрический	5.00	-
141	505740.59	2285850.84	Аналитический	0.10	-
142	505616.11	2285717.19	Аналитический	0.10	-
143	505518.34	2285613.54	Картометрический	5.00	-
144	505555.32	2285580.26	Картометрический	5.00	-
145	505516.08	2285536.40	Картометрический	5.00	-
146	505508.43	2285543.08	Картометрический	5.00	-
147	505499.94	2285550.60	Картометрический	5.00	-
148	505489.08	2285555.54	Картометрический	5.00	-
149	505470.13	2285562.64	Аналитический	0.10	-
150	505417.14	2285506.37	Аналитический	0.10	-
151	505411.07	2285499.74	Картометрический	5.00	-
152	505435.51	2285414.22	Картометрический	5.00	-
153	505470.82	2285297.73	Картометрический	5.00	-
154	505459.01	2285279.82	Картометрический	5.00	-
155	505506.59	2285233.88	Картометрический	5.00	-
156	505532.54	2285313.48	Картометрический	5.00	-
157	505622.13	2285350.40	Картометрический	5.00	-
135	505720.94	2285321.62	Картометрический	5.00	-
<b>3. Сведения о характерных точках части (частей) границы объекта</b>					
Обозначение характерных точек части границы	Координаты, м		Метод определения координат характерной точки	Средняя квадратическая погрешность положения характерной точки (Mt), м	Описание обозначения точки на местности (при наличии)
	X	Y			
1	2	3	4	5	6
Часть №					
-	-	-	-	-	-







Масштаб 1:5000

Используемые условные знаки и обозначения:

- граница территориальной зоны
- граница муниципального образования
- характерная точка границ территориальной зоны

Руководитель ИУВО «Информационно-проектный центр»  
 Подпись: Ю.В. Шалигина Дата « 19 » мая 2021 г.  
 Место для отбора пробы (при необходимости), составившего описание местоположения границ объекта

## ОПИСАНИЕ МЕСТОПОЛОЖЕНИЯ ГРАНИЦ

Зона сельскохозяйственного производства села Алексеевка - СХ2/1

---

(наименование объекта, местоположение границ которого описано  
(далее - объект)

## Раздел 1

Сведения об объекте		
№ п/п	Характеристики объекта	Описание характеристик
1	2	3
1	Местоположение объекта	Воронежская область, Грибановский муниципальный район, Алексеевское сельское поселение, село Алексеевка
2	Площадь объекта $\pm$ величина погрешности определения площади ( $P \pm \Delta P$ )	220598 $\pm$ 8219 м <sup>2</sup>
3	Иные характеристики объекта	-

## Раздел 2



Сведения о местоположении границ объекта					
1. Система координат: МСК - 36, зона 2					
2. Сведения о характерных точках границ объекта					
Обозначение характерных точек границ	Координаты, м		Метод определения координат характерной точки	Средняя квадратическая погрешность положения характерной точки (Mt), м	Описание обозначения точки на местности (при наличии)
	X	Y			
1	2	3	4	5	6
1	507347.04	2285706.62	Картометрический	5.00	-
2	507351.77	2285737.05	Картометрический	5.00	-
3	507314.07	2285749.16	Картометрический	5.00	-
4	507309.30	2285718.54	Картометрический	5.00	-
5	507326.68	2285709.85	Картометрический	5.00	-
1	507347.04	2285706.62	Картометрический	5.00	-
6	507587.51	2286260.04	Картометрический	5.00	-
7	507591.99	2286365.85	Картометрический	5.00	-
8	507652.22	2286517.48	Картометрический	5.00	-
9	507657.83	2286622.69	Картометрический	5.00	-
10	507595.82	2286631.93	Картометрический	5.00	-
11	507585.14	2286589.27	Картометрический	5.00	-
12	507405.29	2286641.49	Картометрический	5.00	-
13	507335.09	2286636.06	Картометрический	5.00	-
14	507200.74	2286665.63	Картометрический	5.00	-
15	507122.41	2286682.77	Картометрический	5.00	-
16	507042.71	2286637.01	Аналитический	0.10	-
17	506983.35	2286592.02	Картометрический	5.00	-
18	506892.89	2286636.68	Аналитический	0.10	-
19	506862.68	2286586.01	Аналитический	0.10	-
20	506854.10	2286567.14	Аналитический	0.10	-
21	506806.08	2286487.66	Картометрический	5.00	-
22	506878.36	2286459.92	Картометрический	5.00	-
23	506983.15	2286429.89	Картометрический	5.00	-
24	507084.94	2286393.93	Картометрический	5.00	-
25	507431.92	2286288.92	Картометрический	5.00	-
26	507522.84	2286273.02	Картометрический	5.00	-
6	507587.51	2286260.04	Картометрический	5.00	-
3. Сведения о характерных точках части (частей) границы объекта					
Обозначение характерных точек части границы	Координаты, м		Метод определения координат характерной точки	Средняя квадратическая погрешность положения характерной точки (Mt), м	Описание обозначения точки на местности (при наличии)
	X	Y			
1	2	3	4	5	6
Часть №					
-	-	-	-	-	-





Масштаб 1:2000

Используемые условные знаки и обозначения:

-  граница организационной зоны
-  характерная точка граница организационной зоны

Руководитель ФУО территориально-проектный центр  
 Подпись: Ю.В. Шалагина Дата « 13 » \_\_\_\_\_ 2021 г.  
 Место для отбора проб (при наличии) или составления описания местонахождения граница объекта

## ОПИСАНИЕ МЕСТОПОЛОЖЕНИЯ ГРАНИЦ

Зона рекреационного назначения - объектов отдыха села Алексеевка - Р1/1

---

(наименование объекта, местоположение границ которого описано  
(далее - объект)

## Раздел 1

Сведения об объекте		
№ п/п	Характеристики объекта	Описание характеристик
1	2	3
1	Местоположение объекта	Воронежская область, Грибановский муниципальный район, Алексеевское сельское поселение, село Алексеевка
2	Площадь объекта $\pm$ величина погрешности определения площади ( $P \pm \Delta P$ )	14783 $\pm$ 2128 м <sup>2</sup>
3	Иные характеристики объекта	-

## Раздел 2

Сведения о местоположении границ объекта					
1. Система координат: МСК - 36, зона 2					
2. Сведения о характерных точках границ объекта					
Обозначение характерных точек границ	Координаты, м		Метод определения координат характерной точки	Средняя квадратическая погрешность положения характерной точки (Mt), м	Описание обозначения точки на местности (при наличии)
	X	Y			
1	2	3	4	5	6
1	507065.21	2286062.20	Картометрический	5.00	-
2	507081.35	2286103.05	Аналитический	0.10	-
3	507017.67	2286124.06	Картометрический	5.00	-
4	507007.07	2286091.32	Картометрический	5.00	-
5	507018.26	2286087.25	Картометрический	5.00	-
6	507015.61	2286077.39	Картометрический	5.00	-
1	507065.21	2286062.20	Картометрический	5.00	-
7	506457.57	2286174.71	Картометрический	5.00	-
8	506496.06	2286298.82	Картометрический	5.00	-
9	506453.03	2286313.74	Картометрический	5.00	-
10	506426.77	2286245.06	Картометрический	5.00	-
11	506412.27	2286200.20	Картометрический	5.00	-
7	506457.57	2286174.71	Картометрический	5.00	-
12	506271.72	2286367.31	Картометрический	5.00	-
13	506271.84	2286369.34	Картометрический	5.00	-
14	506277.49	2286401.04	Картометрический	5.00	-
15	506195.40	2286421.89	Картометрический	5.00	-
16	506191.72	2286422.83	Картометрический	5.00	-
17	506182.66	2286373.91	Картометрический	5.00	-
12	506271.72	2286367.31	Картометрический	5.00	-
18	506141.25	2285529.68	Картометрический	5.00	-
19	506110.72	2285568.12	Картометрический	5.00	-
20	506098.60	2285544.28	Картометрический	5.00	-
21	506126.90	2285504.75	Картометрический	5.00	-
18	506141.25	2285529.68	Картометрический	5.00	-
22	506085.67	2285434.91	Аналитический	2.50	-
23	506070.77	2285452.74	Аналитический	2.50	-
24	506040.32	2285431.93	Аналитический	2.50	-
25	506055.88	2285412.07	Аналитический	2.50	-
22	506085.67	2285434.91	Аналитический	2.50	-

3. Сведения о характерных точках части (частей) границы объекта					
Обозначение характерных точек части границы	Координаты, м		Метод определения координат характерной точки	Средняя квадратическая погрешность положения характерной точки (Mt), м	Описание обозначения точки на местности (при наличии)
	X	Y			
1	2	3	4	5	6
Часть №					
-	-	-	-	-	-










Исполненные условные знаки и обозначения:

- границы территориальной зоны
- характерная черта границ территориальной зоны

Руководитель ООО «Городской проектный центр»  
Подпись:  Дата: « 10 » \_\_\_\_\_ 2021 г.  
Место для печати:  ООО «Городской проектный центр»  
Место для печати:  Администрация муниципального образования «Городской округ Истринский» Московской области

## ОПИСАНИЕ МЕСТОПОЛОЖЕНИЯ ГРАНИЦ

Зона ритуальных объектов села Алексеевка - СН1/1

---

(наименование объекта, местоположение границ которого описано  
(далее - объект)

## Раздел 1

Сведения об объекте		
№ п/п	Характеристики объекта	Описание характеристик
1	2	3
1	Местоположение объекта	Воронежская область, Грибановский муниципальный район, Алексеевское сельское поселение, село Алексеевка
2	Площадь объекта $\pm$ величина погрешности определения площади ( $P \pm \Delta P$ )	14628 $\pm$ 2117 м <sup>2</sup>
3	Иные характеристики объекта	-

## Раздел 2

Сведения о местоположении границ объекта					
1. Система координат: МСК - 36, зона 2					
2. Сведения о характерных точках границ объекта					
Обозначение характерных точек границ	Координаты, м		Метод определения координат характерной точки	Средняя квадратическая погрешность положения характерной точки (Mt), м	Описание обозначения точки на местности (при наличии)
	X	Y			
1	2	3	4	5	6
1	506182.66	2286373.91	Картометрический	5.00	-
2	506191.72	2286422.83	Картометрический	5.00	-
3	506192.94	2286429.45	Картометрический	5.00	-
4	506159.07	2286435.49	Аналитический	0.10	-
5	506063.72	2286451.13	Аналитический	0.10	-
6	505973.95	2286457.01	Аналитический	0.10	-
7	505968.93	2286404.35	Аналитический	0.10	-
8	505965.84	2286384.71	Аналитический	0.10	-
9	506029.35	2286376.42	Аналитический	0.10	-
10	506032.68	2286379.92	Аналитический	0.10	-
11	506038.02	2286382.30	Аналитический	0.10	-
12	506046.45	2286383.57	Аналитический	0.10	-
13	506071.00	2286382.17	Аналитический	0.10	-
1	506182.66	2286373.91	Картометрический	5.00	-
3. Сведения о характерных точках части (частей) границы объекта					
Обозначение характерных точек части границы	Координаты, м		Метод определения координат характерной точки	Средняя квадратическая погрешность положения характерной точки (Mt), м	Описание обозначения точки на местности (при наличии)
	X	Y			
1	2	3	4	5	6
Часть №					
-	-	-	-	-	-


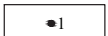


Раздел 4  
План границ объекта




Масштаб 1:1000

Используемые условные знаки и обозначения:

-  границы территориальной зоны
-  характерная точка границ территориальной зоны

Руководитель БУВО «Нормативно-проектный центр»

Подпись  Ю.В.Шальгина Дата « 19 » мая 2021 г.

Место для оттиска печати (при наличии) лица, составившего описание местоположения границ объекта



Приложение № 2  
к правилам землепользования и застройки  
Алексеевского сельского поселения  
Грибановского муниципального района  
Воронежской области

**СВЕДЕНИЯ О ГРАНИЦАХ ТЕРРИТОРИАЛЬНЫХ ЗОН,  
СОДЕРЖАЩИЕ ГРАФИЧЕСКОЕ ОПИСАНИЕ МЕСТОПОЛОЖЕНИЯ  
ГРАНИЦ ТЕРРИТОРИАЛЬНЫХ ЗОН, ПЕРЕЧЕНЬ КООРДИНАТ  
ХАРАКТЕРНЫХ ТОЧЕК ГРАНИЦ ТЕРРИТОРИАЛЬНЫХ ЗОН  
ПОСЁЛКА МЕЖЕВИХИН**

## ОПИСАНИЕ МЕСТОПОЛОЖЕНИЯ ГРАНИЦ

Зона застройки индивидуальными жилыми домами посёлка Межевихин - Ж1/2

---

(наименование объекта, местоположение границ которого описано  
(далее - объект)

## Раздел 1

Сведения об объекте		
№ п/п	Характеристики объекта	Описание характеристик
1	2	3
1	Местоположение объекта	Воронежская область, Грибановский муниципальный район, Алексеевское сельское поселение, посёлок Межевихин
2	Площадь объекта $\pm$ величина погрешности определения площади ( $P \pm \Delta P$ )	-
3	Иные характеристики объекта	-



## Раздел 2

Сведения о местоположении границ объекта					
1. Система координат: -					
2. Сведения о характерных точках границ объекта					
Обозначение характерных точек границ	Координаты, м		Метод определения координат характерной точки	Средняя квадратическая погрешность положения характерной точки (Mt), м	Описание обозначения точки на местности (при наличии)
	X	Y			
1	2	3	4	5	6
-	-	-	-	-	-
3. Сведения о характерных точках части (частей) границы объекта					
Обозначение характерных точек части границы	Координаты, м		Метод определения координат характерной точки	Средняя квадратическая погрешность положения характерной точки (Mt), м	Описание обозначения точки на местности (при наличии)
	X	Y			
1	2	3	4	5	6
Часть №					
-	-	-	-	-	-

## Раздел 3

Сведения о местоположении измененных (уточненных) границ объекта							
1. Система координат: МСК - 36, зона 2							
2. Сведения о характерных точках границ объекта							
Обозначение характерных точек границ	Существующие координаты, м		Измененные (уточненные) координаты, м		Метод определения координат характерной точки	Средняя квадратическая погрешность положения характерной точки (Mt), м	Описание обозначения точки на местности (при наличии)
	X	Y	X	Y			
1	2	3	4	5	6	7	8
1	503902.34	2284548.20	-	-	Аналитический	0.10	-
2	503954.83	2284612.66	-	-	Аналитический	0.10	-
3	503960.68	2284623.15	-	-	Аналитический	0.10	-
4	503961.17	2284631.26	-	-	Аналитический	0.10	-
5	503958.99	2284643.07	-	-	Аналитический	0.10	-
6	503910.26	2284708.31	-	-	Аналитический	0.10	-
7	503811.35	2284831.15	-	-	Аналитический	0.10	-
8	503758.04	2284898.87	-	-	Аналитический	0.10	-
9	503717.64	2284948.16	-	-	Аналитический	0.10	-
10	503675.12	2285000.27	-	-	Аналитический	0.10	-
11	503652.17	2285029.55	-	-	Аналитический	0.10	-
12	503627.83	2285058.30	-	-	Аналитический	0.10	-
13	503621.58	2285073.72	-	-	Аналитический	0.10	-
14	503626.01	2285086.65	-	-	Аналитический	0.10	-
15	503642.53	2285105.73	-	-	Аналитический	0.10	-
16	503672.45	2285137.03	-	-	Картометрический	5.00	-
17	503621.25	2285185.41	-	-	Картометрический	5.00	-
18	503584.01	2285198.32	-	-	Картометрический	5.00	-
19	503541.68	2285193.56	-	-	Картометрический	5.00	-
20	503484.36	2285185.00	-	-	Картометрический	5.00	-
21	503417.80	2285175.18	-	-	Картометрический	5.00	-
22	503346.10	2285179.64	-	-	Картометрический	5.00	-
23	503213.66	2285194.37	-	-	Картометрический	5.00	-
24	503134.48	2285110.05	-	-	Картометрический	5.00	-
25	503061.12	2285036.14	-	-	Аналитический	2.50	-
26	503125.82	2285052.72	-	-	Аналитический	2.50	-
27	503174.10	2285065.35	-	-	Аналитический	2.50	-
28	503298.75	2285068.31	-	-	Аналитический	2.50	-
29	503416.21	2285069.23	-	-	Аналитический	2.50	-
30	503448.73	2285067.22	-	-	Картометрический	5.00	-
31	503495.46	2285048.12	-	-	Картометрический	5.00	-
32	503542.27	2285007.29	-	-	Картометрический	5.00	-
33	503796.83	2284673.92	-	-	Картометрический	5.00	-

1	2	3	4	5	6	7	8
1	503902.34	2284548.20	-	-	Аналитический	0.10	-
34	503924.30	2284717.40	-	-	Аналитический	0.10	-
35	-	-	503970.62	2284759.12	Аналитический	0.10	-
36	-	-	503927.84	2284817.87	Аналитический	0.10	-
37	-	-	503948.46	2284836.05	Аналитический	0.10	-
38	-	-	503970.84	2284819.26	Аналитический	0.10	-
39	504037.92	2284878.33	-	-	Аналитический	0.10	-
40	504025.39	2284937.77	-	-	Аналитический	2.50	-
41	504077.90	2284995.04	-	-	Аналитический	2.50	-
42	503833.24	2285284.48	-	-	Аналитический	0.10	-
43	503823.22	2285277.29	-	-	Аналитический	0.10	-
44	503813.68	2285266.59	-	-	Аналитический	0.10	-
45	503756.40	2285196.11	-	-	Аналитический	0.10	-
46	503738.93	2285178.27	-	-	Картометрический	5.00	-
47	503759.15	2285150.97	-	-	Картометрический	5.00	-
48	503794.08	2285103.82	-	-	Картометрический	5.00	-
49	503826.83	2285064.33	-	-	Картометрический	5.00	-
50	503878.31	2285008.08	-	-	Картометрический	5.00	-
51	503854.60	2284981.15	-	-	Аналитический	0.10	-
52	503813.05	2285026.43	-	-	Картометрический	5.00	-
53	503776.49	2285065.61	-	-	Картометрический	5.00	-
54	503709.87	2285148.65	-	-	Аналитический	0.10	-
55	503655.24	2285094.22	-	-	Аналитический	0.10	-
56	503643.51	2285078.37	-	-	Аналитический	0.10	-
57	503642.03	2285072.47	-	-	Аналитический	0.10	-
58	503643.45	2285067.47	-	-	Аналитический	0.10	-
59	503666.25	2285041.28	-	-	Аналитический	0.10	-
60	503690.31	2285011.70	-	-	Аналитический	0.10	-
61	503732.35	2284960.18	-	-	Аналитический	0.10	-
62	503769.82	2284910.05	-	-	Аналитический	0.10	-
63	503820.88	2284840.96	-	-	Аналитический	0.10	-
64	503835.76	2284825.58	-	-	Аналитический	0.10	-
65	503905.03	2284738.44	-	-	Аналитический	0.10	-
34	503924.30	2284717.40	-	-	Аналитический	0.10	-
66	503731.26	2285194.62	-	-	Картометрический	5.00	-
67	503739.24	2285202.06	-	-	Аналитический	0.10	-
68	503801.10	2285279.71	-	-	Аналитический	0.10	-
69	503813.31	2285293.14	-	-	Аналитический	0.10	-
70	503742.45	2285451.95	-	-	Картометрический	5.00	-
71	503667.84	2285393.21	-	-	Картометрический	5.00	-
72	503683.18	2285334.21	-	-	Картометрический	5.00	-
73	503705.75	2285255.72	-	-	Картометрический	5.00	-
66	503731.26	2285194.62	-	-	Картометрический	5.00	-
74	503489.91	2285314.29	-	-	Картометрический	5.00	-
75	503458.29	2285408.78	-	-	Картометрический	5.00	-





Масштаб 1:2000

Используемые условные знаки и обозначения:

- границы территориальной зоны
- границы муниципального образования
- характерная точка границ территориальной зоны

Руководитель БУВО «Нормативно-проектный центр»  
 Подпись: *Ю.В. Шалыгина* Дата « 13 » апреля 2022г.  
 Место для отписки места (при наличии) лица, составившего описание местоположения границ объекта

## ОПИСАНИЕ МЕСТОПОЛОЖЕНИЯ ГРАНИЦ

Зона улиц, дорог, инженерной и транспортной инфраструктуры посёлка Межевихин - ИТ1/2

(наименование объекта, местоположение границ которого описано  
(далее - объект)

## Раздел 1

Сведения об объекте		
№ п/п	Характеристики объекта	Описание характеристик
1	2	3
1	Местоположение объекта	Воронежская область, Грибановский муниципальный район, Алексеевское сельское поселение, посёлок Межевихин
2	Площадь объекта $\pm$ величина погрешности определения площади ( $P \pm \Delta P$ )	17620+/-2323 м <sup>2</sup>
3	Иные характеристики объекта	-

## Раздел 2

Сведения о местоположении границ объекта					
1. Система координат: МСК - 36, зона 2					
2. Сведения о характерных точках границ объекта					
Обозначение характерных точек границ	Координаты, м		Метод определения координат характерной точки	Средняя квадратическая погрешность положения характерной точки (Mt), м	Описание обозначения точки на местности (при наличии)
	X	Y			
1	2	3	4	5	6
1	504003.85	2284621.48	Картометрический	5.00	-
2	503976.31	2284647.65	Аналитический	0.10	-
3	503957.17	2284665.84	Аналитический	0.10	-
4	503919.36	2284713.57	Аналитический	0.10	-
5	503924.30	2284717.40	Аналитический	0.10	-
6	503905.03	2284738.44	Аналитический	0.10	-
7	503835.76	2284825.58	Аналитический	0.10	-
8	503820.88	2284840.96	Аналитический	0.10	-
9	503769.82	2284910.05	Аналитический	0.10	-
10	503732.35	2284960.18	Аналитический	0.10	-
11	503690.31	2285011.70	Аналитический	0.10	-
12	503666.25	2285041.28	Аналитический	0.10	-
13	503643.45	2285067.47	Аналитический	0.10	-
14	503642.03	2285072.47	Аналитический	0.10	-
15	503643.51	2285078.37	Аналитический	0.10	-
16	503655.24	2285094.22	Аналитический	0.10	-
17	503709.87	2285148.65	Аналитический	0.10	-
18	503756.40	2285196.11	Аналитический	0.10	-
19	503813.68	2285266.59	Аналитический	0.10	-
20	503823.22	2285277.29	Аналитический	0.10	-
21	503833.24	2285284.48	Аналитический	0.10	-
22	503826.69	2285292.22	Аналитический	0.10	-
23	503855.81	2285308.08	Аналитический	0.10	-
24	503832.85	2285303.73	Аналитический	0.10	-
25	503813.31	2285293.14	Аналитический	0.10	-
26	503801.10	2285279.71	Аналитический	0.10	-
27	503739.24	2285202.06	Аналитический	0.10	-
28	503696.38	2285162.03	Аналитический	0.10	-
29	503642.53	2285105.73	Аналитический	0.10	-
30	503626.01	2285086.65	Аналитический	0.10	-
31	503621.58	2285073.72	Аналитический	0.10	-
32	503627.83	2285058.30	Аналитический	0.10	-
33	503652.17	2285029.55	Аналитический	0.10	-
34	503675.12	2285000.27	Аналитический	0.10	-
35	503717.64	2284948.16	Аналитический	0.10	-

1	2	3	4	5	6
36	503758.04	2284898.87	Аналитический	0.10	-
37	503811.35	2284831.15	Аналитический	0.10	-
38	503910.26	2284708.31	Аналитический	0.10	-
39	503958.99	2284643.07	Аналитический	0.10	-
40	503961.17	2284631.26	Аналитический	0.10	-
41	503960.68	2284623.15	Аналитический	0.10	-
42	503954.83	2284612.66	Аналитический	0.10	-
43	503902.34	2284548.20	Аналитический	0.10	-
44	503910.94	2284537.95	Аналитический	0.10	-
45	503863.73	2284482.56	Аналитический	0.10	-
46	503868.93	2284478.32	Аналитический	0.10	-
47	503894.38	2284509.27	Аналитический	0.10	-
48	503905.70	2284506.33	Аналитический	0.10	-
49	503915.08	2284515.59	Аналитический	0.10	-
50	503910.75	2284529.16	Аналитический	0.10	-
51	503970.61	2284601.94	Аналитический	0.10	-
52	503979.39	2284610.66	Аналитический	0.10	-
53	503992.66	2284611.44	Аналитический	0.10	-
54	503999.42	2284617.51	Аналитический	0.10	-
1	504003.85	2284621.48	Картометрический	5.00	-

### 3. Сведения о характерных точках части (частей) границы объекта

Обозначение характерных точек части границы	Координаты, м		Метод определения координат характерной точки	Средняя квадратическая погрешность положения характерной точки (Mt), м	Описание обозначения точки на местности (при наличии)
	X	Y			
1	2	3	4	5	6
Часть №					
-	-	-	-	-	-








Раздел 4  
План границ объекта




Масштаб 1:2000

Используемые условные знаки и обозначения:

-  границы территориальной зоны
-  границы муниципального образования
-  характерная точка границ территориальной зоны

Руководитель БУДО «Национально-проектный центр»  
 Попись: Ю.В. Шалагина Дата « 19 » \_\_\_\_\_ Мая \_\_\_\_\_ 2021 г.  
 Место для отвода печати (при наличии) лица, составившего описание местоположения границ объекта



## ОПИСАНИЕ МЕСТОПОЛОЖЕНИЯ ГРАНИЦ

Зона сельскохозяйственного использования в границах населенного пункта  
посёлка Межевихин - СХ1/2

(наименование объекта, местоположение границ которого описано  
(далее - объект)

## Раздел 1

Сведения об объекте		
№ п/п	Характеристики объекта	Описание характеристик
1	2	3
1	Местоположение объекта	Воронежская область, Грибановский муниципальный район, Алексеевское сельское поселение, посёлок Межевихин
2	Площадь объекта $\pm$ величина погрешности определения площади ( $P \pm \Delta P$ )	-
3	Иные характеристики объекта	-

## Раздел 2

Сведения о местоположении границ объекта					
1. Система координат: -					
2. Сведения о характерных точках границ объекта					
Обозначение характерных точек границ	Координаты, м		Метод определения координат характерной точки	Средняя квадратическая погрешность положения характерной точки (Mt), м	Описание обозначения точки на местности (при наличии)
	X	Y			
1	2	3	4	5	6
-	-	-	-	-	-
3. Сведения о характерных точках части (частей) границы объекта					
Обозначение характерных точек части границы	Координаты, м		Метод определения координат характерной точки	Средняя квадратическая погрешность положения характерной точки (Mt), м	Описание обозначения точки на местности (при наличии)
	X	Y			
1	2	3	4	5	6
Часть №					
-	-	-	-	-	-

## Раздел 3

Сведения о местоположении измененных (уточненных) границ объекта							
1. Система координат: МСК - 36, зона 2							
2. Сведения о характерных точках границ объекта							
Обозначение характерных точек границ	Существующие координаты, м		Измененные (уточненные) координаты, м		Метод определения координат характерной точки	Средняя квадратиче- ская погрешнос- ть положения характерно- й точки (Mt), м	Описание обозначен- ия точки на местности (при наличии)
	X	Y	X	Y			
1	2	3	4	5	6	7	8
1	503854.60	2284981.15	-	-	Аналитический	0.10	-
2	503878.31	2285008.08	-	-	Картометрический	5.00	-
3	503826.83	2285064.33	-	-	Картометрический	5.00	-
4	503794.08	2285103.82	-	-	Картометрический	5.00	-
5	503759.15	2285150.97	-	-	Картометрический	5.00	-
6	503738.93	2285178.27	-	-	Картометрический	5.00	-
7	503709.87	2285148.65	-	-	Аналитический	0.10	-
8	503776.49	2285065.61	-	-	Картометрический	5.00	-
9	503813.05	2285026.43	-	-	Картометрический	5.00	-
1	503854.60	2284981.15	-	-	Аналитический	0.10	-
10	503731.26	2285194.62	-	-	Картометрический	5.00	-
11	503705.75	2285255.72	-	-	Картометрический	5.00	-
12	503683.18	2285334.21	-	-	Картометрический	5.00	-
13	503667.84	2285393.21	-	-	Картометрический	5.00	-
14	503742.45	2285451.95	-	-	Картометрический	5.00	-
15	503813.31	2285293.14	-	-	Аналитический	0.10	-
16	503832.85	2285303.73	-	-	Аналитический	0.10	-
17	503855.81	2285308.08	-	-	Аналитический	0.10	-
18	503839.48	2285339.24	-	-	Аналитический	2.50	-
19	503775.08	2285512.45	-	-	Аналитический	2.50	-
20	503729.64	2285594.67	-	-	Аналитический	2.50	-
21	503724.68	2285603.63	-	-	Аналитический	2.50	-
22	503693.52	2285610.63	-	-	Аналитический	2.50	-
23	503679.62	2285594.66	-	-	Аналитический	2.50	-
24	503628.36	2285535.65	-	-	Аналитический	2.50	-
25	-	-	503648.77	2285453.36	Аналитический	0.10	-
26	-	-	503590.91	2285428.70	Аналитический	0.10	-
27	-	-	503585.06	2285431.61	Аналитический	0.10	-
28	503527.73	2285367.69	-	-	Картометрический	5.00	-
29	503493.00	2285418.55	-	-	Картометрический	5.00	-
30	503458.29	2285408.78	-	-	Картометрический	5.00	-
31	503489.91	2285314.29	-	-	Картометрический	5.00	-






Масштаб 1:2000

Используемые условные знаки и обозначения:

- границы территориальной зоны
- границы муниципального образования
- характерная точка границ территориальной зоны

Руководитель БУВО «Нормативно-проектный центр»  
 Подпись  Ю.В.Шалыгина Дата « 13 » апреля 2022 г.  
 Место для оттиска печати (при наличии) лица, составившего описание местоположения границ объекта



## ОПИСАНИЕ МЕСТОПОЛОЖЕНИЯ ГРАНИЦ

Зона сельскохозяйственного производства посёлка Межевихин - СХ2/2

---

(наименование объекта, местоположение границ которого описано  
(далее - объект)

## Раздел 1

Сведения об объекте		
№ п/п	Характеристики объекта	Описание характеристик
1	2	3
1	Местоположение объекта	Воронежская область, Грибановский муниципальный район, Алексеевское сельское поселение, посёлок Межевихин
2	Площадь объекта $\pm$ величина погрешности определения площади ( $P \pm \Delta P$ )	51781 $\pm$ 3982 м <sup>2</sup>
3	Иные характеристики объекта	-



## Раздел 2

Сведения о местоположении границ объекта					
1. Система координат: МСК - 36, зона 2					
2. Сведения о характерных точках границ объекта					
Обозначение характерных точек границ	Координаты, м		Метод определения координат характерной точки	Средняя квадратическая погрешность положения характерной точки (Mt), м	Описание обозначения точки на местности (при наличии)
	X	Y			
1	2	3	4	5	6
1	504087.52	2284300.32	Картометрический	5.00	-
2	504196.59	2284438.35	Картометрический	5.00	-
3	504003.85	2284621.48	Картометрический	5.00	-
4	503999.42	2284617.51	Аналитический	0.10	-
5	503992.66	2284611.44	Аналитический	0.10	-
6	503979.39	2284610.66	Аналитический	0.10	-
7	503970.61	2284601.94	Аналитический	0.10	-
8	503910.75	2284529.16	Аналитический	0.10	-
9	503915.08	2284515.59	Аналитический	0.10	-
10	503905.70	2284506.33	Аналитический	0.10	-
11	503894.38	2284509.27	Аналитический	0.10	-
12	503868.93	2284478.32	Аналитический	0.10	-
1	504087.52	2284300.32	Картометрический	5.00	-
3. Сведения о характерных точках части (частей) границы объекта					
Обозначение характерных точек части границы	Координаты, м		Метод определения координат характерной точки	Средняя квадратическая погрешность положения характерной точки (Mt), м	Описание обозначения точки на местности (при наличии)
	X	Y			
1	2	3	4	5	6
Часть №					
-	-	-	-	-	-



## Раздел 4

## План границ объекта

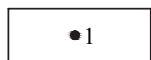


Масштаб 1:2000

Используемые условные знаки и обозначения :




границы территориальной зоны



характерная точка границ территориальной зоны

Руководитель БУВО «Нормативно-проектный центр»

Подпись  Ю.В.Шалыгина Дата « 19 » \_\_\_\_\_ мая \_\_\_\_\_ 2021 г.

Место для оттиска печати (при наличии) лица, составившего описание местоположения границ объекта



Приложение № 3  
к правилам землепользования и застройки  
Алексеевского сельского поселения  
Грибановского муниципального района  
Воронежской области

СВЕДЕНИЯ О ГРАНИЦАХ ТЕРРИТОРИАЛЬНЫХ ЗОН,  
СОДЕРЖАЩИЕ ГРАФИЧЕСКОЕ ОПИСАНИЕ МЕСТОПОЛОЖЕНИЯ  
ГРАНИЦ ТЕРРИТОРИАЛЬНЫХ ЗОН, ПЕРЕЧЕНЬ КООРДИНАТ  
ХАРАКТЕРНЫХ ТОЧЕК ГРАНИЦ ТЕРРИТОРИАЛЬНЫХ ЗОН  
ПОСЁЛКА СИМКИН

## ОПИСАНИЕ МЕСТОПОЛОЖЕНИЯ ГРАНИЦ

Зона застройки индивидуальными жилыми домами посёлка Симкин - Ж1/3

---

(наименование объекта, местоположение границ которого описано  
(далее - объект)

## Раздел 1

Сведения об объекте		
№ п/п	Характеристики объекта	Описание характеристик
1	2	3
1	Местоположение объекта	Воронежская область, Грибановский муниципальный район, Алексеевское сельское поселение, посёлок Симкин
2	Площадь объекта $\pm$ величина погрешности определения площади ( $P \pm \Delta P$ )	303293 $\pm$ 9638 м <sup>2</sup>
3	Иные характеристики объекта	-

## Раздел 2

Сведения о местоположении границ объекта					
1. Система координат: МСК - 36, зона 2					
2. Сведения о характерных точках границ объекта					
Обозначение характерных точек границ	Координаты, м		Метод определения координат характерной точки	Средняя квадратическая погрешность положения характерной точки (Mt), м	Описание обозначения точки на местности (при наличии)
	X	Y			
1	2	3	4	5	6
1	503475.58	2282250.76	Аналитический	2.50	-
2	503483.23	2282294.99	Аналитический	2.50	-
3	503537.40	2282330.56	Картометрический	5.00	-
4	503483.80	2282388.01	Аналитический	0.10	-
5	503450.65	2282555.67	Аналитический	0.10	-
6	503421.41	2282719.43	Аналитический	0.10	-
7	503400.44	2282738.34	Картометрический	5.00	-
8	503363.20	2282690.77	Картометрический	5.00	-
9	503238.45	2282630.47	Картометрический	5.00	-
10	503217.51	2282666.54	Картометрический	5.00	-
11	503171.79	2282582.15	Картометрический	5.00	-
12	503144.32	2282526.37	Аналитический	0.10	-
13	503125.52	2282523.56	Аналитический	0.10	-
14	503117.97	2282574.16	Аналитический	0.10	-
15	503112.53	2282602.33	Аналитический	0.10	-
16	503106.16	2282644.29	Аналитический	0.10	-
17	503036.88	2282627.39	Картометрический	5.00	-
18	502959.39	2282577.49	Картометрический	5.00	-
19	502910.28	2282518.27	Картометрический	5.00	-
20	502912.00	2282464.00	Аналитический	0.10	-
21	502908.74	2282382.09	Картометрический	5.00	-
22	502917.25	2282289.73	Картометрический	5.00	-
23	502940.39	2282231.86	Картометрический	5.00	-
24	503079.37	2282273.87	Картометрический	5.00	-
25	503092.41	2282263.59	Картометрический	5.00	-
26	503109.36	2282219.92	Картометрический	5.00	-
27	503157.13	2282194.50	Картометрический	5.00	-
28	503177.59	2282184.63	Аналитический	2.50	-
29	503183.18	2282181.94	Аналитический	2.50	-
30	503214.42	2282168.08	Аналитический	2.50	-
31	503239.72	2282154.28	Аналитический	2.50	-
32	503304.41	2282175.45	Картометрический	5.00	-
33	503376.89	2282204.07	Картометрический	5.00	-
34	503400.14	2282218.12	Картометрический	5.00	-
1	503475.58	2282250.76	Аналитический	2.50	-
35	502814.39	2282199.26	Картометрический	5.00	-

1	2	3	4	5	6
36	502772.00	2282323.00	Аналитический	0.10	-
37	502758.50	2282364.00	Аналитический	0.10	-
38	502754.00	2282434.00	Аналитический	0.10	-
39	502758.00	2282494.00	Аналитический	0.10	-
40	502768.00	2282554.00	Аналитический	0.10	-
41	502798.18	2282604.99	Аналитический	0.10	-
42	502799.36	2282627.47	Аналитический	0.10	-
43	502815.94	2282686.29	Картометрический	5.00	-
44	502821.03	2282757.65	Картометрический	5.00	-
45	502827.29	2282815.30	Картометрический	5.00	-
46	502796.52	2282846.04	Картометрический	5.00	-
47	502723.29	2282815.01	Картометрический	5.00	-
48	502659.93	2282735.24	Картометрический	5.00	-
49	502625.66	2282661.82	Картометрический	5.00	-
50	502688.19	2282379.63	Картометрический	5.00	-
51	502722.66	2282245.45	Картометрический	5.00	-
52	502746.73	2282181.75	Картометрический	5.00	-
35	502814.39	2282199.26	Картометрический	5.00	-

### 3. Сведения о характерных точках части (частей) границы объекта

Обозначение характерных точек части границы	Координаты, м		Метод определения координат характерной точки	Средняя квадратическая погрешность положения характерной точки (Mt), м	Описание обозначения точки на местности (при наличии)
	X	Y			
1	2	3	4	5	6
Часть №					
-	-	-	-	-	-







Масштаб 1:2000

Используемые условные знаки и обозначения:

- границы территориальной зоны
- характерная точка границ территориальной зоны

Руководитель БУВО «Нормативно-проектный центр»  
 Подпись *Ю.В. Шальгина* Ю.В. Шальгина Дата « 19 » мая 2021 г.  
 Место для оттиска печати (при наличии) лица, составившего описание местоположения границ объекта



## ОПИСАНИЕ МЕСТОПОЛОЖЕНИЯ ГРАНИЦ

Зона улиц, дорог, инженерной и транспортной инфраструктуры посёлка Симкин - ИТ1/3

(наименование объекта, местоположение границ которого описано  
(далее - объект)

## Раздел 1

Сведения об объекте		
№ п/п	Характеристики объекта	Описание характеристик
1	2	3
1	Местоположение объекта	Воронежская область, Грибановский муниципальный район, Алексеевское сельское поселение, посёлок Симкин
2	Площадь объекта $\pm$ величина погрешности определения площади ( $P \pm \Delta P$ )	7519 $\pm$ 1517 м <sup>2</sup>
3	Иные характеристики объекта	-

## Раздел 2

Сведения о местоположении границ объекта					
1. Система координат: МСК - 36, зона 2					
2. Сведения о характерных точках границ объекта					
Обозначение характерных точек границ	Координаты, м		Метод определения координат характерной точки	Средняя квадратическая погрешность положения характерной точки (Mt), м	Описание обозначения точки на местности (при наличии)
	X	Y			
1	2	3	4	5	6
1	503144.32	2282526.37	Аналитический	0.10	-
2	503136.70	2282577.36	Аналитический	0.10	-
3	503131.26	2282605.56	Аналитический	0.10	-
4	503124.83	2282647.92	Аналитический	0.10	-
5	503112.94	2282697.88	Аналитический	0.10	-
6	503093.25	2282777.40	Аналитический	0.10	-
7	503050.07	2282916.18	Аналитический	0.10	-
8	503038.99	2282912.72	Аналитический	0.10	-
9	503032.87	2282911.67	Аналитический	0.10	-
10	503074.93	2282772.33	Аналитический	0.10	-
11	503094.48	2282693.40	Аналитический	0.10	-
12	503106.16	2282644.29	Аналитический	0.10	-
13	503112.53	2282602.33	Аналитический	0.10	-
14	503117.97	2282574.16	Аналитический	0.10	-
15	503125.52	2282523.56	Аналитический	0.10	-
1	503144.32	2282526.37	Аналитический	0.10	-
3. Сведения о характерных точках части (частей) границы объекта					
Обозначение характерных точек части границы	Координаты, м		Метод определения координат характерной точки	Средняя квадратическая погрешность положения характерной точки (Mt), м	Описание обозначения точки на местности (при наличии)
	X	Y			
1	2	3	4	5	6
Часть №					
-	-	-	-	-	-



Раздел 4

План границ объекта



Масштаб 1:1000

Используемые условные знаки и обозначения:

- граница территориальной зоны
- характеристика точки границ территориальной зоны

Руководитель БУЗО «Нормативно-проектный центр»  
Подпись Ю.В. Шалыгина Дата « 19 » мая 2021 г.  
Место для отчета поворот (при наличии) листа, составившего описание местоположения границ объекта

## ОПИСАНИЕ МЕСТОПОЛОЖЕНИЯ ГРАНИЦ

Зона сельскохозяйственного использования в границах населенного пункта  
посёлка Симкин - СХ1/3

(наименование объекта, местоположение границ которого описано  
(далее - объект)

## Раздел 1

Сведения об объекте		
1	Характеристики объекта	Описание характеристик
1	2	3
1	Местоположение объекта	Воронежская область, Грибановский муниципальный район, Алексеевское сельское поселение, посёлок Симкин
2	Площадь объекта $\pm$ величина погрешности определения площади ( $P \pm \Delta P$ )	583947 +/-13373 м <sup>2</sup>
3	Иные характеристики объекта	-

## Раздел 2

Сведения о местоположении границ объекта					
1. Система координат: МСК - 36, зона 2					
2. Сведения о характерных точках границ объекта					
Обозначение характерных точек границ	Координаты, м		Метод определения координат характерной точки	Средняя квадратическая погрешность положения характерной точки (Mt), м	Описание обозначения точки на местности (при наличии)
	X	Y			
1	2	3	4	5	6
1	503784.20	2282372.77	Аналитический	0.10	-
2	503790.77	2282435.80	Аналитический	0.10	-
3	503782.89	2282517.13	Аналитический	0.10	-
4	503752.62	2282585.41	Аналитический	0.10	-
5	503653.86	2282736.59	Аналитический	0.10	-
6	503644.85	2282804.70	Аналитический	0.10	-
7	503651.33	2282865.25	Аналитический	0.10	-
8	503615.10	2282988.85	Аналитический	0.10	-
9	503625.07	2283124.33	Аналитический	0.10	-
10	503604.18	2283198.01	Аналитический	0.10	-
11	503553.52	2283166.39	Аналитический	0.10	-
12	503494.92	2283149.61	Аналитический	0.10	-
13	503450.45	2283169.15	Аналитический	0.10	-
14	503395.87	2283218.50	Аналитический	0.10	-
15	503348.84	2283222.45	Аналитический	0.10	-
16	503316.80	2283196.84	Аналитический	0.10	-
17	503273.31	2283071.34	Аналитический	0.10	-
18	503271.77	2283066.90	Аналитический	0.10	-
19	503247.29	2283057.79	Аналитический	0.10	-
20	503149.48	2283079.33	Аналитический	0.10	-
21	503099.79	2283073.74	Аналитический	0.10	-
22	503082.55	2283042.45	Аналитический	0.10	-
23	503082.80	2282947.99	Аналитический	0.10	-
24	503071.26	2282922.80	Аналитический	0.10	-
25	503050.07	2282916.18	Аналитический	0.10	-
26	503093.25	2282777.40	Аналитический	0.10	-
27	503112.94	2282697.88	Аналитический	0.10	-
28	503124.83	2282647.92	Аналитический	0.10	-
29	503131.26	2282605.56	Аналитический	0.10	-
30	503136.70	2282577.36	Аналитический	0.10	-
31	503144.32	2282526.37	Аналитический	0.10	-
32	503171.79	2282582.15	Картометрический	5.00	-
33	503217.51	2282666.54	Картометрический	5.00	-
34	503237.23	2282702.94	Картометрический	5.00	-
35	503261.36	2282753.87	Картометрический	5.00	-
36	503292.06	2282770.09	Картометрический	5.00	-
37	503370.52	2282765.34	Картометрический	5.00	-
38	503400.44	2282738.34	Картометрический	5.00	-
39	503421.41	2282719.43	Аналитический	0.10	-

1	2	3	4	5	6
40	503450.65	2282555.67	Аналитический	0.10	-
41	503483.80	2282388.01	Аналитический	0.10	-
42	503537.40	2282330.56	Картометрический	5.00	-
43	503649.80	2282403.29	Аналитический	0.10	-
1	503784.20	2282372.77	Аналитический	0.10	-
44	503106.16	2282644.29	Аналитический	0.10	-
45	503094.48	2282693.40	Аналитический	0.10	-
46	503074.93	2282772.33	Аналитический	0.10	-
47	503032.87	2282911.67	Аналитический	0.10	-
48	502980.98	2282902.75	Картометрический	5.00	-
49	502953.44	2282926.29	Картометрический	5.00	-
50	502938.00	2282962.19	Картометрический	5.00	-
51	502949.76	2283018.36	Картометрический	5.00	-
52	502906.97	2283038.53	Картометрический	5.00	-
53	502869.85	2283025.88	Картометрический	5.00	-
54	502838.84	2282983.85	Картометрический	5.00	-
55	502804.17	2282966.17	Картометрический	5.00	-
56	502771.24	2282963.91	Картометрический	5.00	-
57	502746.57	2282986.97	Картометрический	5.00	-
58	502726.98	2283027.85	Картометрический	5.00	-
59	502689.81	2283033.41	Картометрический	5.00	-
60	502653.50	2283013.39	Картометрический	5.00	-
61	502611.58	2282940.83	Картометрический	5.00	-
62	502587.12	2282906.98	Картометрический	5.00	-
63	502563.66	2282894.23	Картометрический	5.00	-
64	502533.29	2282872.65	Картометрический	5.00	-
65	502510.73	2282778.80	Картометрический	5.00	-
66	502510.94	2282737.52	Картометрический	5.00	-
67	502529.95	2282646.09	Картометрический	5.00	-
68	502568.53	2282570.61	Картометрический	5.00	-
69	502602.19	2282529.03	Картометрический	5.00	-
70	502656.91	2282356.92	Картометрический	5.00	-
71	502649.30	2282337.48	Картометрический	5.00	-
72	502654.67	2282289.29	Картометрический	5.00	-
73	502697.37	2282191.72	Картометрический	5.00	-
74	502717.55	2282174.19	Картометрический	5.00	-
75	502746.73	2282181.75	Картометрический	5.00	-
76	502722.66	2282245.45	Картометрический	5.00	-
77	502688.19	2282379.63	Картометрический	5.00	-
78	502625.66	2282661.82	Картометрический	5.00	-
79	502659.93	2282735.24	Картометрический	5.00	-
80	502723.29	2282815.01	Картометрический	5.00	-
81	502796.52	2282846.04	Картометрический	5.00	-
82	502827.29	2282815.30	Картометрический	5.00	-
83	502821.03	2282757.65	Картометрический	5.00	-
84	502815.94	2282686.29	Картометрический	5.00	-
85	502799.36	2282627.47	Аналитический	0.10	-
86	502798.18	2282604.99	Аналитический	0.10	-
87	502768.00	2282554.00	Аналитический	0.10	-
88	502758.00	2282494.00	Аналитический	0.10	-
89	502754.00	2282434.00	Аналитический	0.10	-





1	2	3	4	5	6
90	502758.50	2282364.00	Аналитический	0.10	-
91	502772.00	2282323.00	Аналитический	0.10	-
92	502814.39	2282199.26	Картометрический	5.00	-
93	502940.39	2282231.86	Картометрический	5.00	-
94	502917.25	2282289.73	Картометрический	5.00	-
95	502908.74	2282382.09	Картометрический	5.00	-
96	502912.00	2282464.00	Аналитический	0.10	-
97	502910.28	2282518.27	Картометрический	5.00	-
98	502959.39	2282577.49	Картометрический	5.00	-
99	503036.88	2282627.39	Картометрический	5.00	-
44	503106.16	2282644.29	Аналитический	0.10	-
100	503042.53	2282775.01	Аналитический	0.10	-
101	503062.78	2282786.17	Аналитический	0.10	-
102	503038.06	2282847.41	Аналитический	0.10	-
103	503018.19	2282832.38	Аналитический	0.10	-
100	503042.53	2282775.01	Аналитический	0.10	-
3. Сведения о характерных точках части (частей) границы объекта					
Обозначение характерных точек части границы	Координаты, м		Метод определения координат характерной точки	Средняя квадратическая погрешность положения характерной точки (Mt), м	Описание обозначения точки на местности (при наличии)
	X	Y			
1	2	3	4	5	6
Часть №					
-	-	-	-	-	-






Масштаб 1:5000

Используемые условные знаки и обозначения:

	границы территориальной зоны
	характерная точка границ территориальной зоны

Руководитель БУВО «Нормативно-проектный центр»

Подпись  Ю.В.Шалыгина Дата « 19 » мая 2021 г.

Место для оттиска печати (при наличии) лица, составившего описание местоположения границ объекта



## ОПИСАНИЕ МЕСТОПОЛОЖЕНИЯ ГРАНИЦ

Зона сельскохозяйственного производства посёлка Симкин - СХ2/3

---

(наименование объекта, местоположение границ которого описано  
(далее - объект)

## Раздел 1

Сведения об объекте		
№ п/п	Характеристики объекта	Описание характеристик
1	2	3
1	Местоположение объекта	Воронежская область, Грибановский муниципальный район, Алексеевское сельское поселение, посёлок Симкин
2	Площадь объекта $\pm$ величина погрешности определения площади ( $P \pm \Delta P$ )	45668 $\pm$ 3740 м <sup>2</sup>
3	Иные характеристики объекта	-

## Раздел 2

Сведения о местоположении границ объекта					
1. Система координат: МСК - 36, зона 2					
2. Сведения о характерных точках границ объекта					
Обозначение характерных точек границ	Координаты, м		Метод определения координат характерной точки	Средняя квадратическая погрешность положения характерной точки (Mt), м	Описание обозначения точки на местности (при наличии)
	X	Y			
1	2	3	4	5	6
1	503471.19	2282108.16	Аналитический	2.50	-
2	503485.46	2282178.06	Аналитический	2.50	-
3	503475.58	2282250.76	Аналитический	2.50	-
4	503400.14	2282218.12	Картометрический	5.00	-
5	503376.89	2282204.07	Картометрический	5.00	-
6	503304.41	2282175.45	Картометрический	5.00	-
7	503239.72	2282154.28	Аналитический	2.50	-
8	503260.79	2282098.33	Аналитический	2.50	-
9	503276.54	2282062.70	Аналитический	2.50	-
10	503323.46	2282047.82	Аналитический	2.50	-
11	503419.83	2282059.80	Аналитический	2.50	-
1	503471.19	2282108.16	Аналитический	2.50	-
12	503400.44	2282738.34	Картометрический	5.00	-
13	503370.52	2282765.34	Картометрический	5.00	-
14	503292.06	2282770.09	Картометрический	5.00	-
15	503261.36	2282753.87	Картометрический	5.00	-
16	503237.23	2282702.94	Картометрический	5.00	-
17	503217.51	2282666.54	Картометрический	5.00	-
18	503238.45	2282630.47	Картометрический	5.00	-
19	503363.20	2282690.77	Картометрический	5.00	-
12	503400.44	2282738.34	Картометрический	5.00	-
3. Сведения о характерных точках части (частей) границы объекта					
Обозначение характерных точек части границы	Координаты, м		Метод определения координат характерной точки	Средняя квадратическая погрешность положения характерной точки (Mt), м	Описание обозначения точки на местности (при наличии)
	X	Y			
1	2	3	4	5	6
Часть №					
-	-	-	-	-	-



Раздел 4

План границ объекта



Масштаб 1:2000

Используемые условные знаки и обозначения:

	границы территориальной зоны
---	------------------------------

	характерная точка границ территориальной зоны
---	---

Руководитель БУВО «Нормативно-проектный центр»

Подпись Ю.В. Шальгина Дата « 19 » мая 2021 г.



Место для отпечатка печати (при наличии) лица, составившего описание местоположения границ объекта

## ОПИСАНИЕ МЕСТОПОЛОЖЕНИЯ ГРАНИЦ

Зона ритуальных объектов посёлка Симкин - СН1/3

---

(наименование объекта, местоположение границ которого описано  
(далее - объект)

## Раздел 1

Сведения об объекте		
№ п/п	Характеристики объекта	Описание характеристик
1	2	3
1	Местоположение объекта	Воронежская область, Грибановский муниципальный район, Алексеевское сельское поселение, посёлок Симкин
2	Площадь объекта $\pm$ величина погрешности определения площади ( $P \pm \Delta P$ )	1511 $\pm$ 680 м <sup>2</sup>
3	Иные характеристики объекта	-



## Раздел 2

Сведения о местоположении границ объекта					
1. Система координат: МСК - 36, зона 2					
2. Сведения о характерных точках границ объекта					
Обозначение характерных точек границ	Координаты, м		Метод определения координат характерной точки	Средняя квадратическая погрешность положения характерной точки (Mt), м	Описание обозначения точки на местности (при наличии)
	X	Y			
1	2	3	4	5	6
1	503042.53	2282775.01	Аналитический	0.10	-
2	503062.78	2282786.17	Аналитический	0.10	-
3	503038.06	2282847.41	Аналитический	0.10	-
4	503018.19	2282832.38	Аналитический	0.10	-
1	503042.53	2282775.01	Аналитический	0.10	-
3. Сведения о характерных точках части (частей) границы объекта					
Обозначение характерных точек части границы	Координаты, м		Метод определения координат характерной точки	Средняя квадратическая погрешность положения характерной точки (Mt), м	Описание обозначения точки на местности (при наличии)
	X	Y			
1	2	3	4	5	6
Часть №					
-	-	-	-	-	-



## Раздел 4

## План границ объекта



Масштаб 1:500

Используемые условные знаки и обозначения :




границы территориальной зоны



характерная точка границ территориальной зоны

Руководитель БУВО «Нормативно-проектный центр»

Подпись  Ю.В.Шалыгина Дата « 19 » мая 2021 г.

Место для оттиска печати (при наличии) лица, составившего описание местоположения границ объекта



Приложение № 4  
к правилам землепользования и застройки  
Алексеевского сельского поселения  
Грибановского муниципального района  
Воронежской области

СВЕДЕНИЯ О ГРАНИЦАХ ТЕРРИТОРИАЛЬНЫХ ЗОН,  
СОДЕРЖАЩИЕ ГРАФИЧЕСКОЕ ОПИСАНИЕ МЕСТОПОЛОЖЕНИЯ  
ГРАНИЦ ТЕРРИТОРИАЛЬНЫХ ЗОН, ПЕРЕЧЕНЬ КООРДИНАТ  
ХАРАКТЕРНЫХ ТОЧЕК ГРАНИЦ ТЕРРИТОРИАЛЬНЫХ ЗОН,  
РАСПОЛОЖЕННЫХ ЗА ГРАНИЦАМИ НАСЕЛЕННЫХ ПУНКТОВ НА  
ТЕРРИТОРИИ АЛЕКСЕЕВСКОГО СЕЛЬСКОГО ПОСЕЛЕНИЯ

## ОПИСАНИЕ МЕСТОПОЛОЖЕНИЯ ГРАНИЦ

Зона улиц, дорог, инженерной и транспортной инфраструктуры за границами населенных пунктов - ИТ1

(наименование объекта, местоположение границ которого описано  
(далее - объект)

## Раздел 1

Сведения об объекте		
№ п/п	Характеристики объекта	Описание характеристик
1	2	3
1	Местоположение объекта	Воронежская область, Грибановский муниципальный район, Алексеевское сельское поселение
2	Площадь объекта $\pm$ величина погрешности определения площади ( $P \pm \text{Дельта } P$ )	-
3	Иные характеристики объекта	-

## Раздел 2

Сведения о местоположении границ объекта					
1. Система координат: МСК - 36, зона 2					
2. Сведения о характерных точках границ объекта					
Обозначение характерных точек границ	Координаты, м		Метод определения координат характерной точки	Средняя квадратическая погрешность положения характерной точки (Mt), м	Описание обозначения точки на местности (при наличии)
	X	Y			
1	2	3	4	5	6
1	508096.11	2283557.83	Картометрический	5.00	-
2	508120.03	2283584.05	Картометрический	5.00	-
3	508080.34	2283605.68	Картометрический	5.00	-
4	507840.51	2283754.29	Картометрический	5.00	-
5	507737.82	2283818.14	Картометрический	5.00	-
6	507574.86	2283925.38	Аналитический	0.10	-
7	507570.37	2283940.03	Аналитический	0.10	-
8	507556.53	2283949.33	Аналитический	0.10	-
9	507541.64	2283948.01	Аналитический	0.10	-
10	507520.52	2283959.70	Аналитический	0.10	-
11	507505.09	2283970.71	Аналитический	0.10	-
12	507493.12	2283974.53	Аналитический	0.10	-
13	507470.85	2283989.61	Аналитический	0.10	-
14	507470.94	2283989.78	Аналитический	0.10	-
15	507510.72	2284052.78	Аналитический	0.50	-
16	507426.68	2284101.71	Аналитический	0.50	-
17	507410.52	2284098.04	Аналитический	0.50	-
18	507378.26	2284052.35	Аналитический	0.50	-
19	507354.78	2284068.25	Картометрический	5.00	-
20	507337.79	2284079.77	Картометрический	5.00	-
21	507330.41	2284084.76	Картометрический	5.00	-
22	507310.22	2284097.86	Картометрический	5.00	-
23	507300.11	2284104.42	Картометрический	5.00	-
24	507259.58	2284129.85	Картометрический	5.00	-
25	507209.63	2284158.87	Картометрический	5.00	-
26	507127.73	2284203.84	Картометрический	5.00	-
27	506708.17	2284468.93	Картометрический	5.00	-
28	506381.77	2284676.51	Картометрический	5.00	-
29	505813.62	2285037.84	Картометрический	5.00	-
30	505704.97	2285103.57	Картометрический	5.00	-
31	505623.41	2285153.98	Картометрический	5.00	-
32	505541.23	2285206.14	Картометрический	5.00	-
33	505470.76	2285259.23	Картометрический	5.00	-
34	505297.23	2285366.19	Картометрический	5.00	-
35	505296.75	2285367.60	Картометрический	5.00	-
36	505295.71	2285370.66	Картометрический	5.00	-
37	505300.84	2285381.52	Картометрический	5.00	-
38	505304.43	2285385.98	Аналитический	0.50	-
39	505316.86	2285397.26	Аналитический	0.50	-

1	2	3	4	5	6
40	505411.06	2285499.74	Аналитический	0.50	-
41	505409.71	2285504.47	Аналитический	0.50	-
42	505437.43	2285534.16	Аналитический	0.50	-
43	505567.12	2285673.44	Аналитический	0.50	-
44	505726.11	2285842.19	Аналитический	0.50	-
45	505886.17	2286014.63	Аналитический	0.50	-
46	505916.61	2286047.07	Аналитический	0.50	-
47	505942.21	2286074.36	Аналитический	0.50	-
48	505956.54	2286096.85	Аналитический	0.50	-
49	506023.18	2286351.24	Аналитический	0.50	-
50	506029.35	2286376.42	Аналитический	0.50	-
51	506022.35	2286371.69	Аналитический	0.50	-
52	506013.92	2286360.90	Аналитический	0.50	-
53	506009.03	2286346.10	Аналитический	0.50	-
54	505984.78	2286253.95	Аналитический	0.50	-
55	505947.59	2286112.40	Аналитический	0.50	-
56	505938.59	2286091.56	Аналитический	0.50	-
57	505924.32	2286073.69	Аналитический	0.50	-
58	505919.72	2286068.80	Аналитический	0.50	-
59	505907.99	2286053.84	Аналитический	0.50	-
60	505892.57	2286042.29	Аналитический	0.50	-
61	505806.29	2285949.00	Аналитический	0.50	-
62	505727.37	2285863.07	Аналитический	0.50	-
63	505602.97	2285729.51	Аналитический	0.50	-
64	505499.47	2285619.86	Аналитический	0.50	-
65	505403.97	2285518.63	Аналитический	0.50	-
66	505304.27	2285410.13	Аналитический	0.50	-
67	505294.93	2285395.38	Аналитический	0.50	-
68	505281.30	2285384.64	Картометрический	5.00	-
69	505276.22	2285382.84	Картометрический	5.00	-
70	505269.62	2285383.66	Картометрический	5.00	-
71	504866.90	2285638.28	Картометрический	5.00	-
72	504579.75	2285820.34	Картометрический	5.00	-
73	504553.39	2285837.09	Картометрический	5.00	-
74	504549.77	2285845.21	Картометрический	5.00	-
75	504550.67	2285846.92	Картометрический	5.00	-
76	504550.66	2285846.91	Картометрический	5.00	-
77	504519.12	2285805.81	Аналитический	0.50	-
78	504518.95	2285805.74	Аналитический	0.50	-
79	504357.03	2285594.66	Аналитический	0.50	-
80	504159.98	2285337.95	Аналитический	0.50	-
81	504186.62	2285364.16	Аналитический	0.50	-
82	504249.80	2285452.15	Аналитический	0.50	-
83	504524.89	2285808.26	Аналитический	0.50	-
84	504531.02	2285809.83	Картометрический	5.00	-
85	504545.98	2285802.22	Картометрический	5.00	-
86	504846.94	2285611.77	Картометрический	5.00	-
87	505260.99	2285350.60	Картометрический	5.00	-
88	505450.85	2285230.30	Картометрический	5.00	-
89	505464.69	2285222.06	Картометрический	5.00	-
90	505463.60	2285215.64	Картометрический	5.00	-

1	2	3	4	5	6
91	505464.71	2285196.03	Картометрический	5.00	-
92	505478.14	2285192.30	Картометрический	5.00	-
93	505484.76	2285199.70	Картометрический	5.00	-
94	505514.69	2285175.39	Картометрический	5.00	-
95	505529.02	2285160.54	Картометрический	5.00	-
96	505559.67	2285118.75	Картометрический	5.00	-
97	505578.05	2285078.74	Картометрический	5.00	-
98	505609.00	2285087.73	Картометрический	5.00	-
99	505644.21	2285089.77	Картометрический	5.00	-
100	505647.78	2285092.86	Картометрический	5.00	-
101	505790.64	2285015.56	Картометрический	5.00	-
102	506377.73	2284647.66	Картометрический	5.00	-
103	506692.88	2284446.18	Картометрический	5.00	-
104	507105.43	2284182.02	Картометрический	5.00	-
105	507202.28	2284119.09	Картометрический	5.00	-
106	507212.14	2284112.62	Картометрический	5.00	-
107	507217.94	2284108.82	Картометрический	5.00	-
108	507227.21	2284102.74	Картометрический	5.00	-
109	507236.07	2284097.27	Картометрический	5.00	-
110	507246.30	2284091.07	Картометрический	5.00	-
111	507276.32	2284072.86	Картометрический	5.00	-
112	507291.64	2284063.56	Картометрический	5.00	-
113	507331.06	2284039.66	Картометрический	5.00	-
114	507390.31	2284003.92	Картометрический	5.00	-
115	507447.85	2283964.56	Картометрический	5.00	-
116	507441.19	2283922.38	Картометрический	5.00	-
117	507481.39	2283869.87	Картометрический	5.00	-
118	507549.64	2283872.89	Аналитический	0.10	-
119	507587.27	2283840.35	Аналитический	0.10	-
120	507646.66	2283830.03	Аналитический	0.10	-
121	507825.73	2283726.07	Картометрический	5.00	-
122	508050.19	2283583.75	Картометрический	5.00	-
1	508096.11	2283557.83	Картометрический	5.00	-
123	504144.45	2285330.49	Аналитический	0.50	-
124	504130.85	2285342.27	Аналитический	0.50	-
125	504108.18	2285337.71	Аналитический	0.50	-
126	503909.87	2285314.00	Аналитический	0.50	-
127	503855.81	2285308.08	Аналитический	0.50	-
128	503826.69	2285292.22	Аналитический	0.50	-
129	503833.24	2285284.49	Аналитический	0.50	-
130	503835.49	2285285.85	Аналитический	0.50	-
131	503859.28	2285291.22	Аналитический	0.50	-
132	503911.64	2285297.74	Аналитический	0.50	-
133	504112.19	2285322.91	Аналитический	0.50	-
134	504134.54	2285327.63	Аналитический	0.50	-
123	504144.45	2285330.49	Аналитический	0.50	-
135	503910.94	2284537.95	Аналитический	0.50	-
136	503902.34	2284548.20	Аналитический	0.50	-
137	503900.15	2284545.51	Аналитический	0.50	-



1	2	3	4	5	6
138	503893.29	2284548.55	Аналитический	0.50	-
139	503884.91	2284538.22	Аналитический	0.50	-
140	503887.74	2284530.68	Аналитический	0.50	-
141	503713.75	2284323.71	Аналитический	0.50	-
142	503485.59	2284049.56	Аналитический	0.50	-
143	503243.63	2283760.82	Аналитический	0.50	-
144	503050.71	2283534.34	Аналитический	0.50	-
145	502985.26	2283454.68	Аналитический	0.50	-
146	502962.59	2283404.01	Аналитический	0.50	-
147	502950.23	2283373.45	Аналитический	0.50	-
148	502939.78	2283330.36	Аналитический	0.50	-
149	502936.03	2283288.59	Аналитический	0.50	-
150	502940.02	2283239.73	Аналитический	0.50	-
151	502944.42	2283209.28	Аналитический	0.50	-
152	502958.14	2283160.94	Аналитический	0.50	-
153	503017.11	2282966.45	Аналитический	0.50	-
154	503032.87	2282911.67	Аналитический	0.50	-
155	503038.99	2282912.72	Аналитический	0.50	-
156	503050.07	2282916.18	Аналитический	0.50	-
157	503035.06	2282971.33	Аналитический	0.50	-
158	502975.39	2283166.08	Аналитический	0.50	-
159	502962.06	2283213.04	Аналитический	0.50	-
160	502957.92	2283241.75	Аналитический	0.50	-
161	502954.10	2283288.52	Аналитический	0.50	-
162	502957.58	2283327.42	Аналитический	0.50	-
163	502967.42	2283367.93	Аналитический	0.50	-
164	502979.15	2283396.95	Аналитический	0.50	-
165	503000.70	2283445.12	Аналитический	0.50	-
166	503064.49	2283522.76	Аналитический	0.50	-
167	503258.26	2283748.51	Аналитический	0.50	-
168	503500.61	2284038.29	Аналитический	0.50	-
169	503729.81	2284310.98	Аналитический	0.50	-
170	503868.93	2284478.32	Аналитический	0.50	-
171	503863.73	2284482.56	Аналитический	0.50	-
135	503910.94	2284537.95	Аналитический	0.50	-

### 3. Сведения о характерных точках части (частей) границы объекта

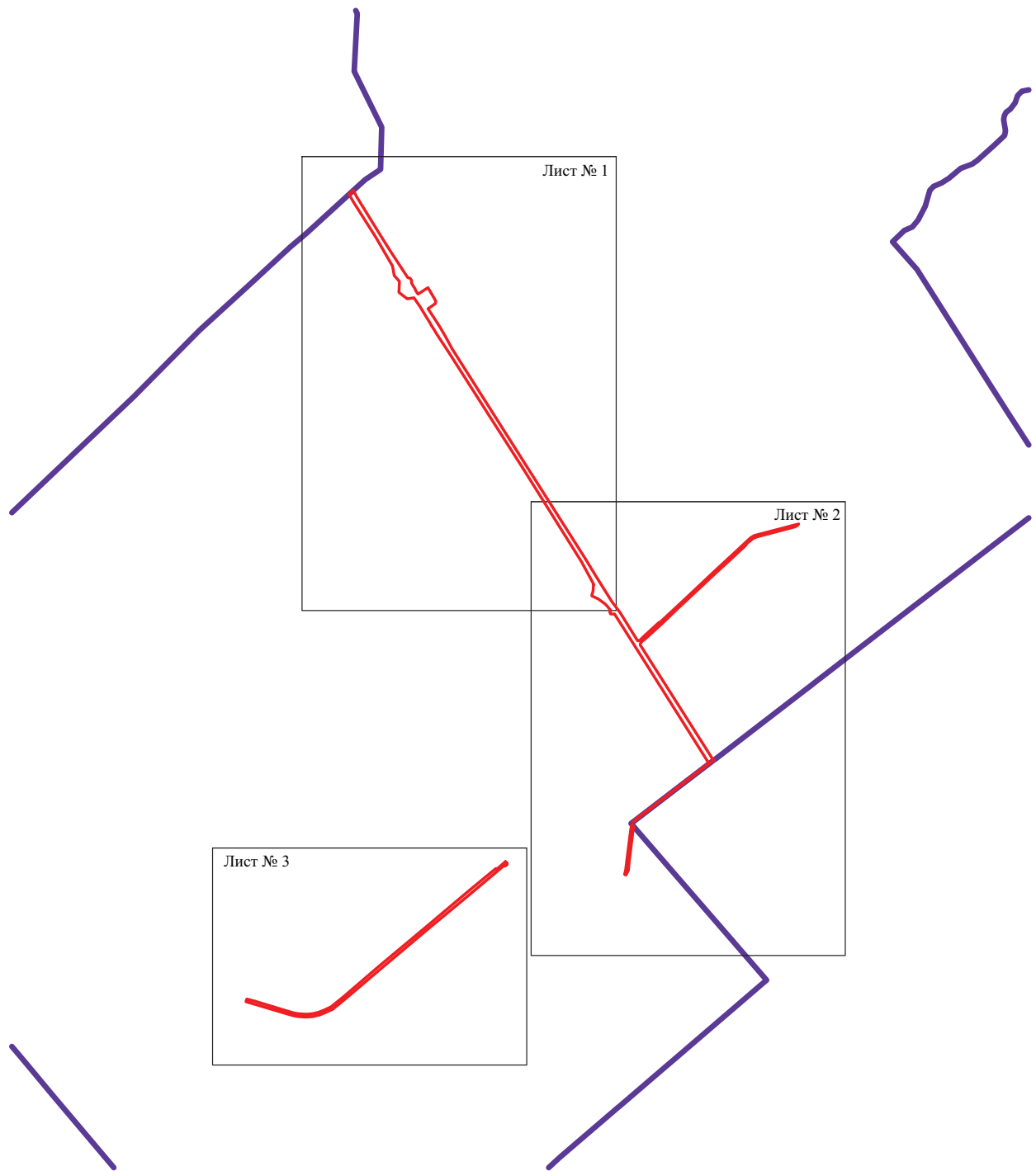
Обозначение характерных точек части границы	Координаты, м		Метод определения координат характерной точки	Средняя квадратическая погрешность положения характерной точки (Мт), м	Описание обозначения точки на местности (при наличии)
	X	Y			
1	2	3	4	5	6
Часть №					
-	-	-	-	-	-



## Раздел 4

## План границ объекта

## Схема расположения листов плана границ объекта



Масштаб 1:25000

Используемые условные знаки и обозначения :

- |  |  |
|--|--|
|  | границы территориальной зоны               |
|  | границы муниципального образования         |
|  | область и номер листа плана границ объекта |

Руководитель БУВО «Нормативно-проектный центр»

Подпись Ю.В. Шалыгина Дата « 13 » апреля 2022 г.

Место для оттиска печати (при наличии) лица, составившего описание местоположения границ объекта





Масштаб 1:5000

Используемые условные знаки и обозначения:

- границы территориальной зоны
- границы муниципального образования
- характерная точка границ территориальной зоны




Руководитель БУВО «Нормативно-проектный центр»  
 Подпись *Ю.В. Шалыгина* Ю.В. Шалыгина Дата « 13 » апреля 2022 г.  
 Место для оттиска печати (при наличии) лица, составившего описание местоположения границ объекта





Масштаб 1:5000

Используемые условные знаки и обозначения:

-  границы территориальной зоны
-  границы муниципального образования
-  ●29 характерная точка границ территориальной зоны

Руководитель БУВО «Нормативно-проектный центр»  
 Подпись  Ю.В.Шалыгина Дата « 13 » апреля 2022г.  
 Место для оттиска печати (при наличии) лица, составившего описание местоположения границ объекта





План границ объекта  
Лист № 3



Масштаб 1:5000

Используемые условные знаки и обозначения:

-  границы территориальной зоны
-  характерная точка границ территориальной зоны

Руководитель БУВО «Нормативно-проектный центр»  
 Подпись:  Ю.В. Шалыгина Дата « 13 » апреля 2022 г.  
 Место для оттиска печати (при наличии) лица, составившего описание местоположения границ объекта



## ОПИСАНИЕ МЕСТОПОЛОЖЕНИЯ ГРАНИЦ

## Зона ритуальных объектов за границами населенных пунктов - СН1

---

(наименование объекта, местоположение границ которого описано  
(далее - объект)

## Раздел 1

Сведения об объекте		
№ п/п	Характеристики объекта	Описание характеристик
1	2	3
1	Местоположение объекта	Воронежская область, Грибановский муниципальный район, Алексеевское сельское поселение
2	Площадь объекта $\pm$ величина погрешности определения площади ( $P \pm \Delta P$ )	3838 $\pm$ 1084 м <sup>2</sup>
3	Иные характеристики объекта	-

## Раздел 2

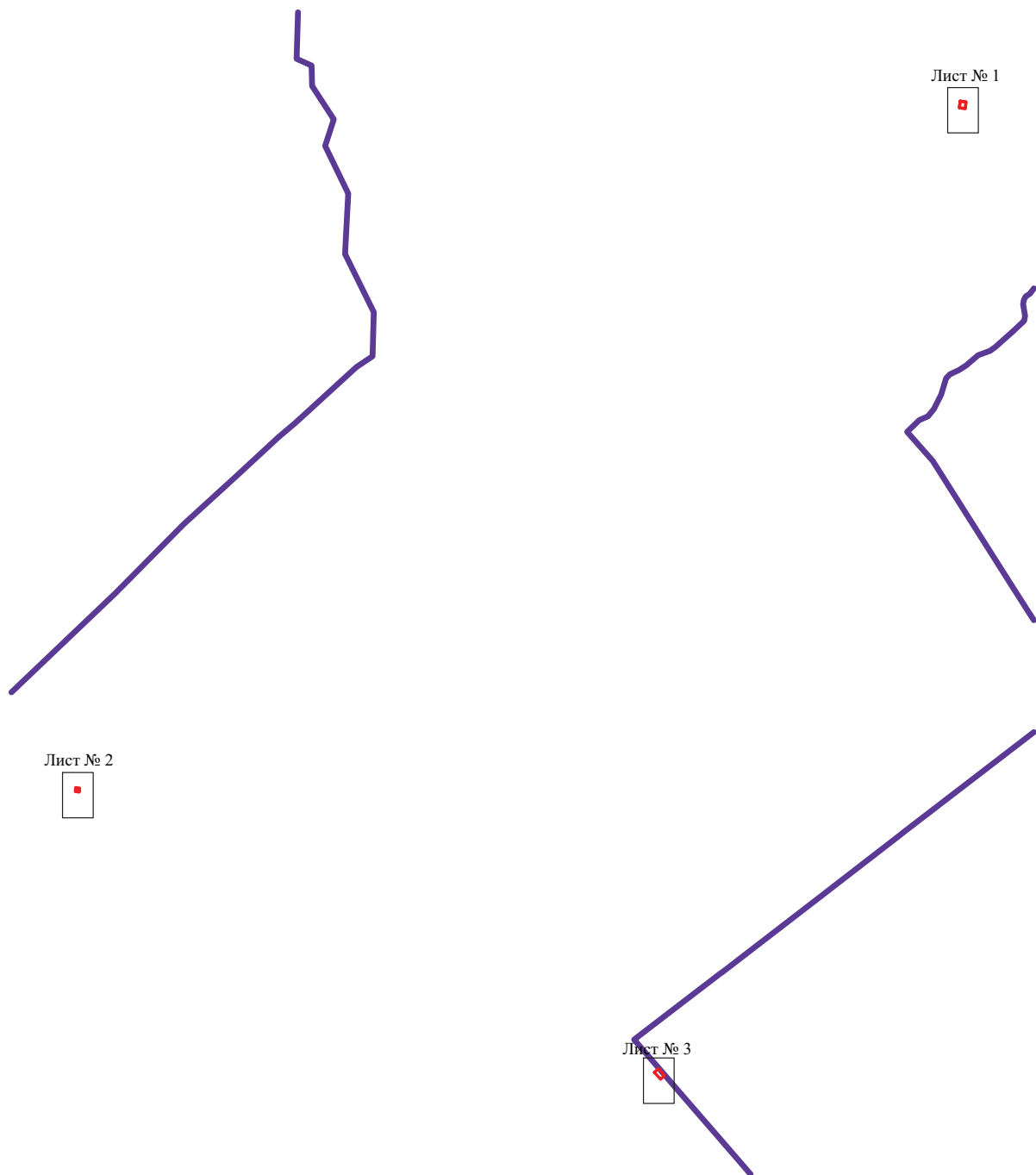
Сведения о местоположении границ объекта					
1. Система координат: МСК - 36, зона 2					
2. Сведения о характерных точках границ объекта					
Обозначение характерных точек границ	Координаты, м		Метод определения координат характерной точки	Средняя квадратическая погрешность положения характерной точки (Mt), м	Описание обозначения точки на местности (при наличии)
	X	Y			
1	2	3	4	5	6
1	509784.62	2287283.24	Картометрический	5.00	-
2	509780.37	2287318.83	Картометрический	5.00	-
3	509740.04	2287314.02	Картометрический	5.00	-
4	509744.29	2287278.43	Картометрический	5.00	-
1	509784.62	2287283.24	Картометрический	5.00	-
5	505662.12	2281972.78	Картометрический	5.00	-
6	505660.25	2281995.37	Картометрический	5.00	-
7	505637.73	2281993.51	Картометрический	5.00	-
8	505639.61	2281970.91	Картометрический	5.00	-
5	505662.12	2281972.78	Картометрический	5.00	-
9	503954.06	2285447.46	Аналитический	2.50	-
10	503976.44	2285471.91	Аналитический	2.50	-
11	503956.25	2285490.76	Аналитический	2.50	-
12	503933.83	2285508.61	Аналитический	2.50	-
13	503912.22	2285484.19	Аналитический	2.50	-
9	503954.06	2285447.46	Аналитический	2.50	-
3. Сведения о характерных точках части (частей) границы объекта					
Обозначение характерных точек части границы	Координаты, м		Метод определения координат характерной точки	Средняя квадратическая погрешность положения характерной точки (Mt), м	Описание обозначения точки на местности (при наличии)
	X	Y			
1	2	3	4	5	6
Часть №					
-	-	-	-	-	-





## План границ объекта

## Схема расположения листов плана границ объекта



Масштаб 1:25000

Используемые условные знаки и обозначения :

	границы территориальной зоны
	границы муниципального образования
	Лист № 1 область и номер листа плана границ объекта

Руководитель БУВО «Нормативно-проектный центр»


Подпись Ю.В. Шалыгина Дата « 19 » \_\_\_\_\_ мая \_\_\_\_\_ 2021 г.

Место для оттиска печати (при наличии) лица, составившего описание местоположения границ объекта




## План границ объекта

Лист № 1




Масштаб 1:1000

Используемые условные знаки и обозначения :




границы территориальной зоны



характерная точка границ территориальной зоны

Руководитель БУВО «Нормативно-проектный центр»


Подпись  Ю.В.Шалыгина Дата « 19 » \_\_\_\_\_ мая \_\_\_\_\_ 2021 г.

Место для оттиска печати (при наличии) лица, составившего описание местоположения границ объекта




## План границ объекта

Лист № 2

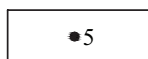


Масштаб 1:1000

Используемые условные знаки и обозначения:



границы территориальной зоны



характерная точка границ территориальной зоны

Руководитель БУВО «Нормативно-проектный центр»

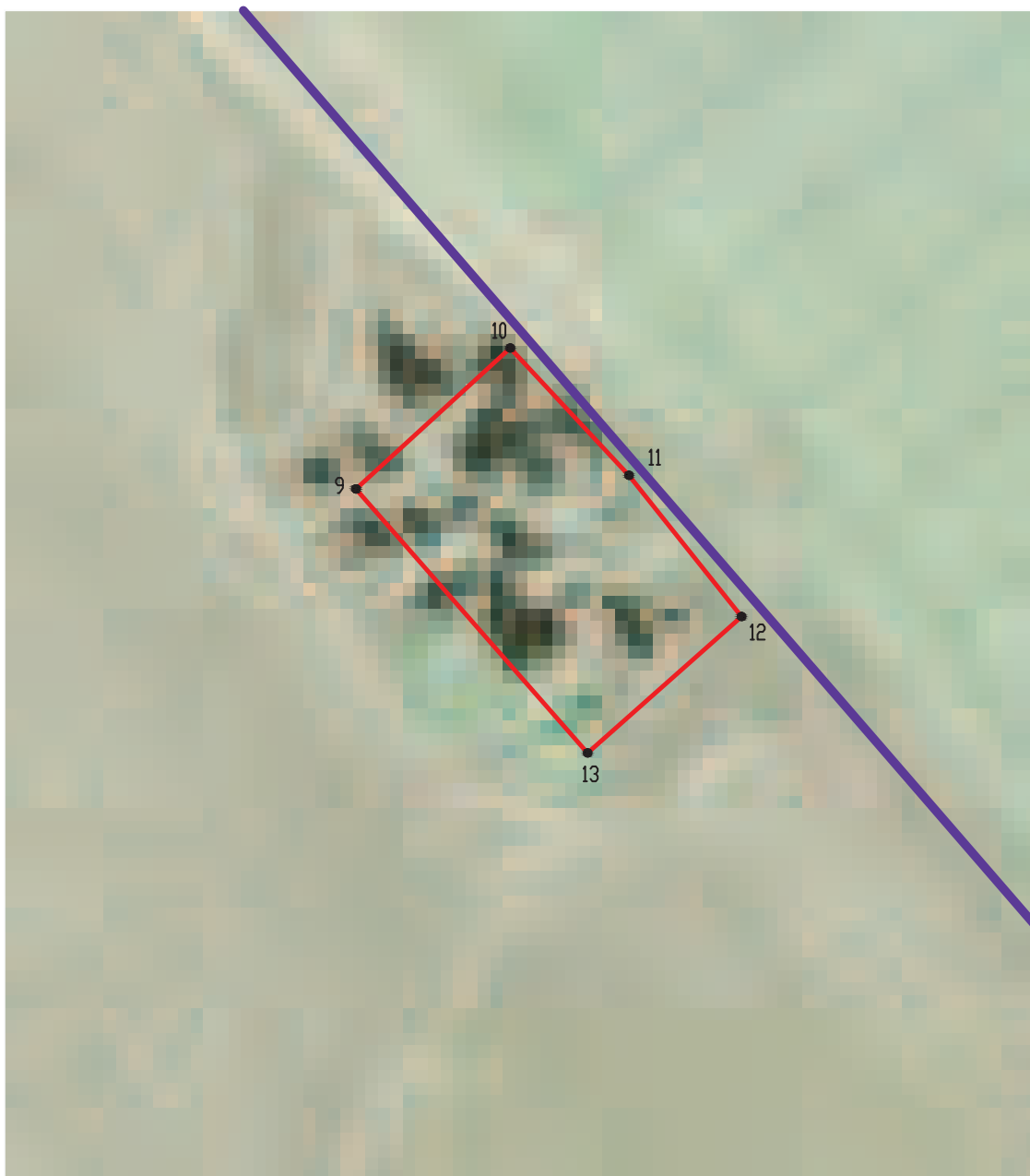
Подпись *Ю.В. Шалыгина* Ю.В. Шалыгина Дата « 19 » \_\_\_\_\_ мая \_\_\_\_\_ 2021 г.

Место для оттиска печати (при наличии) лица, составившего описание местоположения границ объекта






## План границ объекта

Лист № 3




Масштаб 1:1000

Используемые условные знаки и обозначения :

	границы территориальной зоны
	границы муниципального образования
	характерная точка границ территориальной зоны

Руководитель БУВО «Нормативно-проектный центр»

Подпись  Ю.В.Шалыгина Дата « 19 » \_\_\_\_\_ мая \_\_\_\_\_ 2021 г.

Место для оттиска печати (при наличии) лица, составившего описание местоположения границ объекта

